

을산조일귀고분간 I

全 虎 兌
金 榮 珉
金 賢 哲
南 連 懿

2001

蔚山大學校博物館
(株)東西機械

일러두기

1. 본 보고서는 우리 박물관에서 조사한 蔚山 早日里古墳群의 전체 遺構 중 木槨墓만을 대상으로 한 것이다.
2. 본 보고서의 방위는 磁北을 기준으로 하였으며, 遺構의 단면에 표기된 수치는 海拔高度이다.
3. 遺構 실측도면의 축소비는 1:40이며, 遺物은 토기류 1:3, 철기류 1:2, 장신구류 1:1을 기준으로 하였다. 크기에 따라 축소비를 달리한 것은 해당도면에 표시하였다.

간행사

울산 조일리고분군은 울산광역시 울주군 삼동면 조일리 산1212번지 일대에 자리잡고 있다. 이 유적은 1996년 국립창원문화재연구소에 의해 일부 조사된 곳으로 1997년 (주)동서기계에서 미조사지역에 공장을 건립하고자 울산광역시에 매장문화재 조사를 의뢰해움에 따라 발굴이 추진되었다. 울산대학교 박물관은 1998년 1월 16일부터 같은 해 4월 25일까지 이미 조사된 1,800여 평의 부지 외 2,500여 평에 이르는 미발굴 유구 분포지역에 대한 발굴조사를 실시하였다. 그 결과 청동기시대 고인돌[지석묘] 하부구조 1기, 삼국시대 나무덧널무덤[목곽묘] 56기, 돌덧널무덤[석곽묘] 128기, 독무덤[옹관묘] 5기 등 모두 190기의 유구를 확인하였으며, 유구의 안과 바깥에서 원통꼴 그릇받침과 입큰 항아리, 굽다리 접시를 비롯한 토도류, 지름 1~5mm 크기의 남색 유리제 목걸이 알, 귀걸이 등 장신구류, 등근고리 큰칼과 투겁창, 쇠도끼 등 철제무기와 도구류, 발걸이 등 말 꾸미개류, 여러 가지 형태와 용도의 석기류 등 다양한 종류의 유물 1,400여 점을 수습하였다.

조일리 고분군은 경부고속도로 통도사 인터체인지에서 서울방면 2.5km지점에 위치한 해발 140m, 길이 250m정도의 낮고 긴 구릉의 정상부에 형성되었다. 이 구릉의 일부는 경부고속도로에 의해 잘린 상태이며, 고속도로 건너편의 구릉부분에서는 청동기시대의 무문토기편이 채집되어 해당 지역에 청동기시대의 유적이 입지하고 있을 가능성을 내비치고 있다. 고분군이 위치한 암리마을 일대가 저산성 산지 발달지역으로 좁고 긴 구릉이 곳곳에 형성되어 있음을 고려하면, 암리마을과 그 주변이 선사시대부터 생활공간으로 선정되었을 가능성은 매우 높다고 할 수 있다.

울산대학교박물관에 의한 조일리고분군 발굴조사가 이루어지기 직전 이루어진 유적 보존상태 확인 결과 대부분의 유구가 극심한 도굴로 훼손된 상태였다. 유물이 부장된 공간 가운데 완전히 파헤쳐지지 않은 사례를 찾기 어려울 정도였다. 때문에 우리 박물관에서는 현장조사 및 보고서 작성 기간 동안 파손된 토기편의 수습과 복원에 많은 시간과 인력을 투입해야만 했다. 나무덧널무덤에 대한 보고서를 먼저 낸 뒤, 돌덧널무덤에 대한 보고서를 내기로 한 것도 이 때문이다.

국립창원문화재연구소에 의한 1차 발굴조사 지역과는 달리 울산대학교박물관 조사지역

에서는 나무덧널무덤이 조성된 문화층을 훼손하면서 돌덧널무덤이 조성된, 이른바 성격이 다른 유구의 중복현상이 광범위하게 확인되어 조사자들의 눈길을 끌었다. 여러 시대에 걸쳐 여러 겹으로 층진 유적의 발견 사례는 많으나, 이처럼 앞 시대의 무덤을 망가뜨리는 방식으로 새로운 무덤을 조성하는 예는 자주 찾아지지 않는다. 5세기경 나무덧널무덤을 조성한 집단과 6세기에 돌덧널무덤을 조성한 집단 사이의 관계, 장례 및 무덤 조성과 연관된 종교 및 신앙, 제의와 관련하여 여러 가지 해석을 가능하게 하는 현상이라고 하겠다. 학계의 관심과 일련의 연구성과가 기대되는 부분이다.

조일리고분군의 조사과정에서는 (주)동서기계 관계자들의 현장지원과 울산광역시청 학예연구사 유병일(현 울산발전연구원 문화재센터 연구원)의 적극적인 협조가 큰 도움이 되었다. 지면을 빌어 감사의 뜻을 전한다. 겨울바람이 심했던 구릉 정상부의 현장 작업부터 실측도로 가득한 보고서 발간에 이르기까지 수년간 애써온 박물관 학예연구실 김영민 학예사, 김현철, 남연의, 성민호 조교, 이경인, 배순희, 천선행, 김지수 연구원, 울산대 역사문화학과 학생들에게도 치하의 뜻과 고마운 마음을 함께 담아 전한다.

2001년 12월

울산대학교 박물관장 전 호 태

目 次

I. 머리말	13
II. 遺蹟의 位置와 環境	16
III. 調査內容	23
1. 1號 木槨墓	23
2. 2號 木槨墓	25
3. 3號 木槨墓	27
4. 4號 木槨墓	28
5. 5號 木槨墓	30
6. 6號 木槨墓	31
7. 7號 木槨墓	33
8. 8號 木槨墓	35
9. 9號 木槨墓	36
10. 10號 木槨墓	37
11. 11號 木槨墓	40
12. 12號 木槨墓	42
13. 13號 木槨墓	43
14. 14號 木槨墓	44
15. 15號 木槨墓	45
16. 16號 木槨墓	46
17. 17號 木槨墓	47
18. 18號 木槨墓	50
19. 19號 木槨墓	50
20. 20號 木槨墓	52
21. 21號 木槨墓	52
22. 22號 木槨墓	54
23. 23號 木槨墓	55
24. 24號 木槨墓	56
25. 25號 木槨墓	57
26. 26號 木槨墓	58
27. 27號 木槨墓	60

28. 28號 木槨墓	61
29. 29號 木槨墓	61
30. 30號 木槨墓	63
31. 31號 木槨墓	64
32. 32號 木槨墓	65
33. 33號 木槨墓	67
34. 34號 木槨墓	68
35. 35號 木槨墓	70
36. 36號 木槨墓	71
37. 37號 木槨墓	72
38. 38號 木槨墓	73
39. 39號 木槨墓	74
40. 40號 木槨墓	75
41. 41號 木槨墓	77
42. 42號 木槨墓	77
43. 43號 木槨墓	78
44. 44號 木槨墓	79
45. 45號 木槨墓	80
46. 46號 木槨墓	82
47. 47號 木槨墓	82
48. 48號 木槨墓	83
49. 49號 木槨墓	85
50. 50號 木槨墓	86
51. 51號 木槨墓	87
52. 52號 木槨墓	88
53. 53號 木槨墓	89
54. 54號 木槨墓	90
55. 55號 木槨墓	91
56. 56號 木槨墓	92

IV. 맺음말	94
---------------	----

圖 面 目 次

圖面 1. 遺蹟 位置及 周邊遺蹟 分布圖(1/50,000)	15
圖面 2. 遺蹟 地形圖(1/5,000)	17
圖面 3. 遺構 配置圖(1/300)	19
圖面 4. 木槨墓 配置圖(1/300)	21
圖面 5. 1號 木槨墓	23
圖面 6. 2號 木槨墓	25
圖面 7. 3號, 4號 木槨墓	28
圖面 8. 5號, 6號 木槨墓	32
圖面 9. 7號, 8號 木槨墓	34
圖面 10. 9號 木槨墓	36
圖面 11. 10號, 11號 木槨墓	38
圖面 12. 12號 木槨墓	42
圖面 13. 13號 木槨墓	43
圖面 14. 14號 木槨墓	44
圖面 15. 15號 木槨墓	45
圖面 16. 16號 木槨墓	46
圖面 17. 17號, 18號, 19號 木槨墓	49
圖面 18. 20號 木槨墓	52
圖面 19. 21號 木槨墓	53
圖面 20. 22號, 23號 木槨墓	54
圖面 21. 24號, 25號 木槨墓	57
圖面 22. 26號, 27號 木槨墓	59
圖面 23. 28號 木槨墓	61
圖面 24. 29號 木槨墓	62
圖面 25. 30號 木槨墓	63
圖面 26. 31號 木槨墓	65
圖面 27. 32號 木槨墓	66
圖面 28. 33號 木槨墓	67
圖面 29. 34號 木槨墓	69
圖面 30. 35號 木槨墓	69
圖面 31. 36號 木槨墓	71
圖面 32. 37號 木槨墓	73

圖面 33. 38號 木槨墓	74
圖面 34. 39號 木槨墓	75
圖面 35. 40號, 41號 木槨墓	76
圖面 36. 42號 木槨墓	78
圖面 37. 43號 木槨墓	79
圖面 38. 44號 木槨墓	79
圖面 39. 45號 木槨墓	80
圖面 40. 46號 木槨墓	82
圖面 41. 47號 木槨墓	83
圖面 42. 48號 木槨墓	84
圖面 43. 49號 木槨墓	85
圖面 44. 50號 木槨墓	86
圖面 45. 51號 木槨墓	87
圖面 46. 52號 木槨墓	88
圖面 47. 53號 木槨墓	89
圖面 48. 54號 木槨墓	90
圖面 49. 55號 木槨墓	91
圖面 50. 56號 木槨墓	92
圖面 51. 1號 木槨墓 出土遺物	99
圖面 52. 1號, 2號 木槨墓 出土遺物	100
圖面 53. 2號 木槨墓 出土遺物	101
圖面 54. 3號, 4號 木槨墓 出土遺物	102
圖面 55. 4號 木槨墓 出土遺物	103
圖面 56. 5號 木槨墓 出土遺物	104
圖面 57. 5號, 6號 木槨墓 出土遺物	105
圖面 58. 6號 木槨墓 出土遺物	106
圖面 59. 7號, 8號 木槨墓 出土遺物	107
圖面 60. 8號, 9號, 10號 木槨墓 出土遺物	108
圖面 61. 10號 木槨墓 出土遺物	109
圖面 62. 10號 木槨墓 出土遺物	110
圖面 63. 10號, 11號 木槨墓 出土遺物	111
圖面 64. 11號 木槨墓 出土遺物	112
圖面 65. 11號, 13號, 14號, 15號 木槨墓 出土遺物	113
圖面 66. 15號, 16號 木槨墓 出土遺物	114

圖面 67. 16號, 17號 木槨墓 出土遺物	115
圖面 68. 17號, 18號 木槨墓 出土遺物	116
圖面 69. 18號, 19號 木槨墓 出土遺物	117
圖面 70. 19號, 20號, 21號 木槨墓 出土遺物	118
圖面 71. 21號, 22號, 23號 木槨墓 出土遺物	119
圖面 72. 23號, 24號 木槨墓 出土遺物	120
圖面 73. 24號 木槨墓 出土遺物	121
圖面 74. 25號 木槨墓 出土遺物	122
圖面 75. 26號, 27號 木槨墓 出土遺物	123
圖面 76. 27號, 28號, 29號 木槨墓 出土遺物	124
圖面 77. 29號, 30號 木槨墓 出土遺物	125
圖面 78. 30號 木槨墓 出土遺物	126
圖面 79. 30號, 31號, 32號, 33號 木槨墓 出土遺物	127
圖面 80. 33號, 34號 木槨墓 出土遺物	128
圖面 81. 34號, 35號 木槨墓 出土遺物	129
圖面 82. 35號, 36號 木槨墓 出土遺物	130
圖面 83. 36號, 37號, 38號 木槨墓 出土遺物	131
圖面 84. 39號, 40號 木槨墓 出土遺物	132
圖面 85. 40號, 42號 木槨墓 出土遺物	133
圖面 86. 43號, 44號, 45號 木槨墓 出土遺物	134
圖面 87. 45號, 46號, 47號, 48號 木槨墓 出土遺物	135
圖面 88. 48號 木槨墓 出土遺物	136
圖面 89. 48號, 49號, 50號, 51號 木槨墓 出土遺物	137
圖面 90. 51號, 52號, 53號 木槨墓 出土遺物	138
圖面 91. 53號, 54號, 55號 木槨墓 出土遺物	139
圖面 92. 56號 木槨墓 出土遺物	140

圖版目次

圖版 1. 遺蹟 遠景과 近景	143
圖版 2. 遺蹟 全景	144
圖版 3. 1號 木槨墓 周邊 全景. 1號 木槨墓 全景과 遺物出土狀態	145
圖版 4. 2號 木槨墓 全景과 遺物出土狀態	146
圖版 5. 3號, 4號, 5號, 6號 木槨墓 全景	147
圖版 6. 5號, 6號 木槨墓 全景과 遺物出土狀態 및 土層	148
圖版 7. 7號, 8號 木槨墓 全景 및 遺物出土狀態, 9號 木槨墓 全景	149
圖版 8. 10號, 11號 木槨墓 全景과 遺物出土狀態	150
圖版 9. 12號, 13號, 14號 木槨墓 全景	151
圖版 10. 15號, 16號 木槨墓 全景 및 遺物出土狀態	152
圖版 11. 17, 18, 19號 木槨墓 全景 및 土層, 遺物出土狀態	153
圖版 12. 20號 木槨墓 全景과 遺物出土狀態. 21號 木槨墓 全景과 遺物出土狀態	154
圖版 13. 22號, 23號 木槨墓 全景	155
圖版 14. 24~27號 木槨墓 全景. 24, 25號 木槨墓 全景 및 遺物出土狀態	156
圖版 15. 26號, 27號 木槨墓 全景 및 遺物出土狀態. 28號 木槨墓 全景	157
圖版 16. 29號 木槨墓 全景 및 遺物出土狀態. 30號 木槨墓 全景과 遺物出土狀態	158
圖版 17. 31號, 32號 木槨墓 全景과 遺物出土狀態	159
圖版 18. 33號, 34號, 35號 木槨墓 全景 및 遺物出土狀態	160
圖版 19. 36號, 37號, 38號 木槨墓 全景	161
圖版 20. 39號, 40號, 41號 木槨墓 全景 및 遺物出土狀態	162
圖版 21. 42號, 43號, 44號 木槨墓 全景	163
圖版 22. 45號 木槨墓 全景 및 遺物出土狀態, 46號 木槨墓 全景	164
圖版 23. 47號 木槨墓 全景 및 遺物出土狀態, 48號 木槨墓 全景	165
圖版 24. 48號 木槨墓 遺物出土狀態, 49號, 50號 木槨墓 全景	166
圖版 25. 51號, 52號 木槨墓 全景	167
圖版 26. 53號, 54號 木槨墓 全景 및 遺物出土狀態	168
圖版 27. 55號, 56號 木槨墓 全景 및 土層, 遺物出土狀態	169
圖版 28. 1號, 2號 木槨墓 出土遺物	170
圖版 29. 2號 木槨墓 出土遺物	171
圖版 30. 2號, 3號, 4號 木槨墓 出土遺物	172
圖版 31. 3號, 4號 木槨墓 出土遺物	173

圖版 32. 5號, 6號 木槨墓 出土遺物	174
圖版 33. 6號, 7號, 8號 木槨墓 出土遺物	175
圖版 34. 8號, 9號, 10號 木槨墓 出土遺物	176
圖版 35. 10號 木槨墓 出土遺物	177
圖版 36. 11號 木槨墓 出土遺物	178
圖版 37. 13號, 14號, 15號 木槨墓 出土遺物	179
圖版 38. 16號 木槨墓 出土遺物	180
圖版 39. 16號, 17號, 18號 木槨墓 出土遺物	181
圖版 40. 18號, 19號 木槨墓 出土遺物	182
圖版 41. 19號, 20號, 21號 木槨墓 出土遺物	183
圖版 42. 21號, 22號, 23號 木槨墓 出土遺物	184
圖版 43. 23號, 24號, 25號 木槨墓 出土遺物	185
圖版 44. 25號, 26號 木槨墓 出土遺物	186
圖版 45. 26號, 27號 木槨墓 出土遺物	187
圖版 46. 27號, 28號, 29號 木槨墓 出土遺物	188
圖版 47. 29號, 30號 木槨墓 出土遺物	189
圖版 48. 30號, 31號, 32號, 33號 木槨墓 出土遺物	190
圖版 49. 33號, 34號 木槨墓 出土遺物	191
圖版 50. 34號, 35號 木槨墓 出土遺物	192
圖版 51. 35號, 36號, 37號 木槨墓 出土遺物	193
圖版 52. 37號, 38號, 39號 木槨墓 出土遺物	194
圖版 53. 40號, 42號 木槨墓 出土遺物	195
圖版 54. 43號, 44號, 45號, 46號 木槨墓 出土遺物	196
圖版 55. 47號, 48號 木槨墓 出土遺物	197
圖版 56. 48號, 49號, 50號 木槨墓 出土遺物	198
圖版 57. 51號, 52號, 53號, 54號 木槨墓 出土遺物	199
圖版 58. 54號, 55號, 56號 木槨墓 出土遺物	200
圖版 59. 56號 木槨墓 出土遺物及 遺蹟 全景	201

I. 머리말

조일리고분군은 울산광역시 울주군 삼동면 조일리 암리마을의 북서쪽 구릉에 위치하는 삼국시대의 대규모 고분유적이다. 1995년 창원대학교 박물관의 지표조사에서 알려진 유적으로, 1996년 창원문화재연구소에 의해서 유적의 절반정도가 조사되었고, 나머지는 조사되지 않은 상태로 잠복이 우거져 있었다.

창원문화재연구소에서 조사한 구역은 길게 뻗은 구릉의 전반부로, 우리박물관에서 조사한 구역과 직접적으로 연결되는 곳이다. 조사 착수 당시 조사가 완료된 구릉은 이미 절토되어 공장이 건립되어 있었으며, 절개된 구릉은 높이 4~5m정도의 절개면이 노출된 상태로 방치되고 있었다. 따라서 절개지의 단면에는 유구가 잘린 상태로 노출되어 있었으며, 아무런 보호대책없이 유실되고 있는 최악의 상태였다.

1997년 11월, 구릉의 남아있는 구역에 대해서 (주)동서기계에서 공장건립을 계획하고 부지정리를 위해 매장문화재 발굴조사를 울산시에 요청하였다. 시는 1차 조사를 시행한 창원문화재연구소와 우선 협의하였으나 내부사정상 조사가 어렵다는 의견에 따라 이를 우리 박물관에 요청하여 왔다. 이에 우리박물관에서는 유적의 훼손상태가 심각함을 인지하고 곧바로 조사를 실시하기로 하였다.

조사방법은 창원문화재연구소의 1차 조사결과를 참고하여 조사면적의 전체 범위에 대한 유구확인작업을 우선적으로 실시하였다. 조사지역은 약 2,500평 정도이며, 창원문화재연구소에서 조사한 1,800여 평과 연속된 북쪽구릉에 해당된다. 유구는 사업대상지 전체에 걸쳐 확인되었으며, 구릉정상부에 상대적으로 높은 밀집도를 보였다. 그리고 석곽묘 아래에 목곽묘도 심하게 중복되어 있음이 확인되었는데 이는 창원문화재연구소의 1차 조사에서는 볼 수 없었던 현상이었다. 유구확인작업에서 확인된 유구들을 검토하여 늦게 조영된 석곽묘를 우선 조사하고 석곽묘의 조사가 완료된 후 목곽묘의 조사를 실시하였다. 석곽묘에 의해 파손된 목곽묘는 유구의 상당부분이 극심하게 훼손되어 유구의 원형이 제대로 남아 있지 않았다. 그리고 대부분의 유구들이 전체적으로 극심하게 도굴되어 유물이 부장된 유구의 양단벽은 대부분 파헤쳐져 있었고, 그 속에 토기편들이 파손된 상태로 널려 있었다. 조사를 진행하면서 여기서 출토된 유물들도 최대한 수습하여 복원을 시도하였다.

우리 박물관에서 조사한 유구는 청동기시대의 지석묘 하부구조 1기와 삼국시대의 목곽묘 56기, 석곽묘 128기, 옹관묘 5기, 기타 1기 등 총 190기이며, 창원문화재연구소에서 조사한 유구 138기를 합하면 모두 328기의 유구가 조사되었다. 그러나 창원문화재연구소와 우리박물관이 조사한 구역의 경계부분 일부가 자연유실된 것을 감안한다면 유구의 수는 더 많았을 것으로 추정된다.

출토유물은 총 1,400여 점이며, 유물들은 대부분 도굴과정에서 심하게 파손되어 복원에 상당한 시간이 소요되었으며, 아직도 일부유물은 복원이 계속되고 있는 실정이다. 그래서 이번 보고서에는 목곽묘 자료만을 우선적으로 보고하고, 유물의 복원이 완료되면 추가로 석곽묘자료를 보고하고자 한다. 유물의 복원이 지체되어 유적의 전체적인 성격을 보고하지 못함을 유감으로 생각하지만, 계속해서 보고를 미룰 수만 없으므로 일부 자료이나마 정리가 완료된 자료를 중심으로 기술하고자

한다. 우리 박물관에서 조사한 목곽묘에서 출토된 유물은 토기류 170여 점과 철기류 180여 점 기타 10여 점 등 총 460여 점이다.

발굴조사과정중에 행정적인 지원을 아끼지 않은 울산시청 유병일 학예연구사(현 울산발전연구원 문화재센터)와 조사경비와 현장지원을 해 준 (주)동서기계, 그리고 조사기간중 현장유지를 위해 수고해준 조일리 암리마을 주민여러분께 지면을 빌어 감사의 뜻을 전한다.

발굴조사과정중에 故한병삼, 정정원, 임호택(이상 지도위원), 신경철, 안재호(이상 조사위원) 등 여러 선생님께서 현장을 방문하여 많은 조언과 격려를 해주셨다.

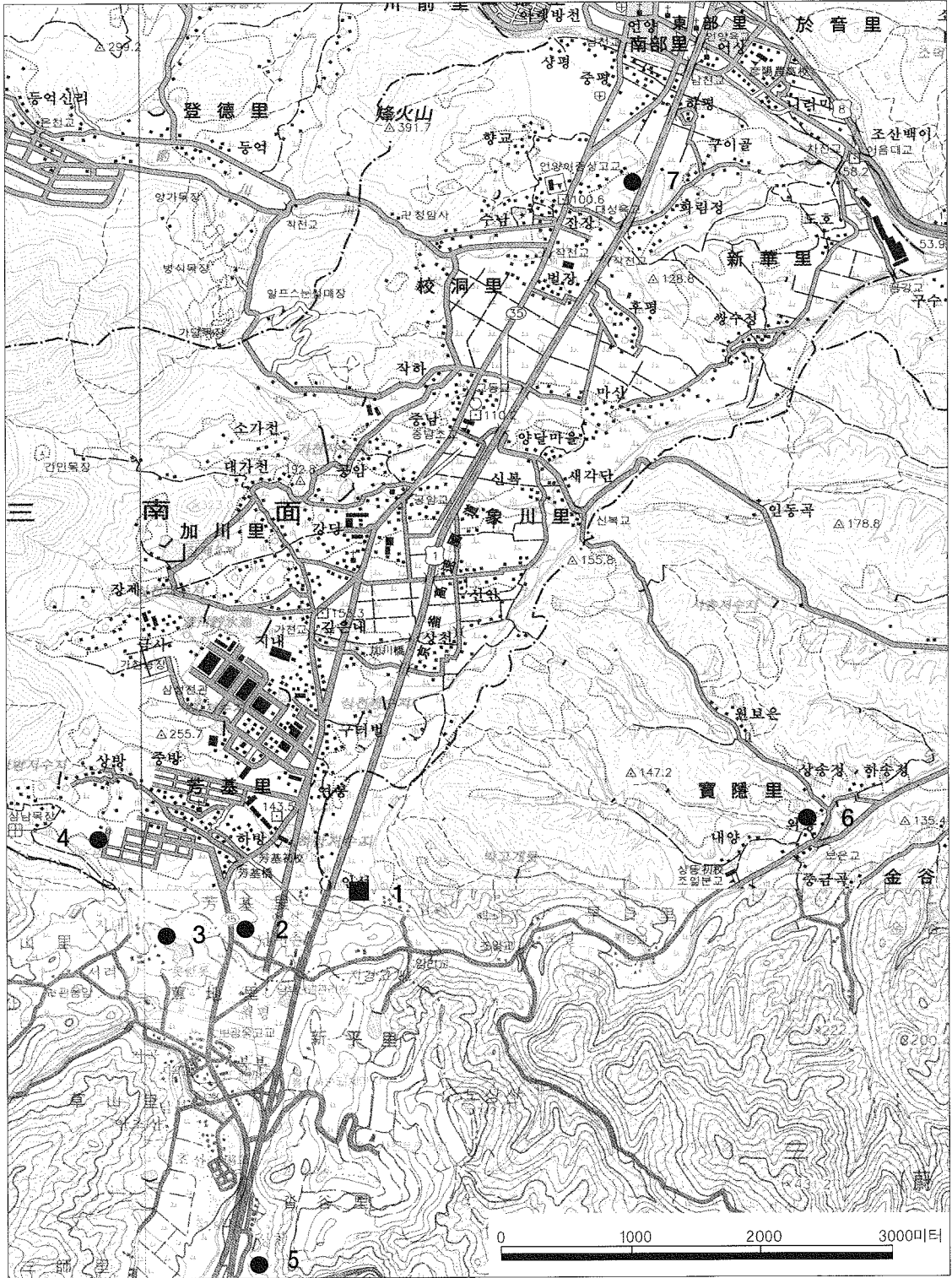
조사는 1998년 1월 16일부터 4월 25일까지 진행되었으며, 조사단의 구성은 아래와 같다.

조사단장 : 전 호 태 (울산대학교 박물관장)
지도위원 : 故한 병 삼 (전 문화재 전문위원)
정 정 원 (현 한국고고학회장)
임 호 택 (동의대학교 박물관장)
조사위원 : 신 경 철 (부산대학교 고고학과 교수)
안 재 호 (동국대학교 고고미술사학과 교수)
조 사 원 : 김 영 민 (울산대학교 박물관 학예연구원)
이 경 인 (현 [재]울산문화재연구원 조사원)
조사보조원 : 배 순 희 (현 [재]울산발전연구원 매장문화재센터 조사원)
천 선 행 (부산대학교 사학과 대학원수료)
보 조 원 : 김 현 철 (현 울산대학교 박물관 조교)외 사학과 학생 다수

그리고 조사기간 중에 부산대학교 고고학과 학생이 다수 현장조사에 참가하여 많은 도움을 주었다.

현장조사과정에서 유적의 측량은 김현철과 남연의가 주로 하였고, 유구별로 조사원이 사진촬영 및 실측을 실시하였다. 발굴조사 후 출토된 유물의 정리 및 복원은 조사담당자들이 주로 맡았으며, 권지영, 최승희, 김지수가 보조하였다. 그리고 유물의 실측 및 제도는 남연의가 주축이 되어 신준섭, 김영록, 강정미, 김나영, 이보경이 주로 하였고 금속유물의 보존처리는 성민호가 전적으로 수고해 주었다. 유구배치도와 유구 기술은 김현철이 주로 하였으며, 신준섭이 이를 보조하였다.

원고의 기술은 I, II장은 김영민이, III장은 김현철과 남연의가, IV장은 김영민이 작성하였다. 그리고 전체적인 체제의 통일을 기하기 위하여 김영민이 일차로 교정하였으며, 최종적으로 전호태가 수정·가필하였다.



圖面 1. 遺蹟 位置와 周邊遺蹟 分布圖(1/50,000) 1:조일리 고분군(조사지역), 2:울산 방기리 취락유적, 3:양산신평유적, 4:방기리중방고분군, 5:양산담곡리성천고분군, 6:보은리유적, 7:울산고동리유적

II . 유적의 위치와 환경

조일리고분군은 행정구역상 울산광역시 울주군 삼동면 조일리 산 1212번지 일대에 위치한다. 유적이 위치한 삼동면지역은 다수의 유적이 알려져 있으나 삼국시대의 고분군이 발굴조사된 것은 조일리고분군이 처음이다.

유적이 위치한 곳은 경부고속도로 통도사 인터체인지에서 서울방면 2.5km지점의 야트막한 구릉으로 구릉은 고속도로에 의해 잘린 상태이며, 고속도로 건너편에는 청동기시대의 무문토기편이 주로 채집된다. 우리박물관에서 조사한 지석묘를 볼 때 고속도로 건너편지역에는 청동기시대의 유적이 입지하고 있을 가능성이 대단히 높다.

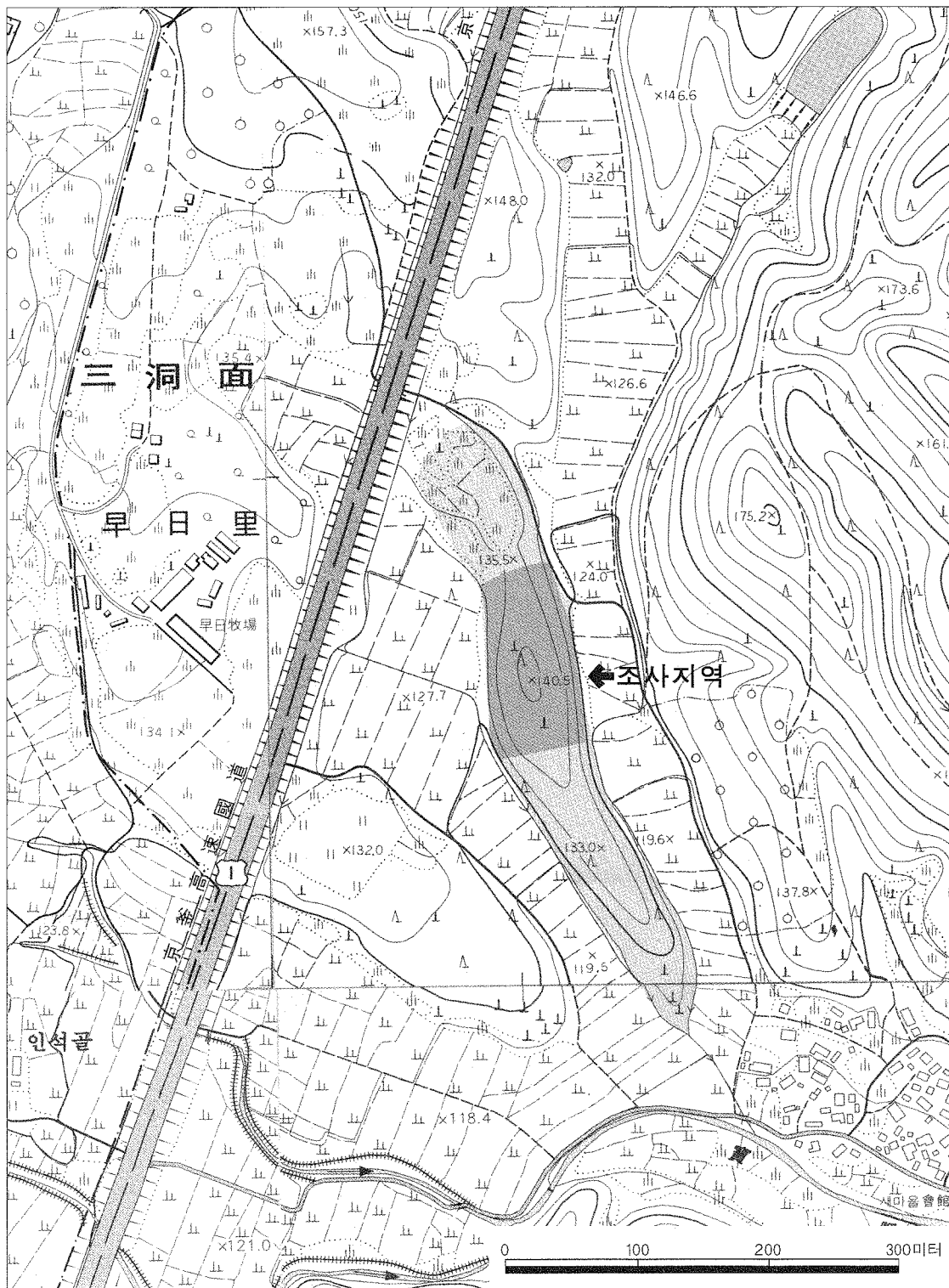
조일리고분군은 해발 140m, 길이 250m정도의 낮고 긴 구릉의 정상부를 형성되어졌는데 북서쪽 구릉끝은 경부고속도로 건설 당시 흙을 쌓아 놓은 것이라고 전해진다. 그리고 암리마을 앞 도로변에 암리지석묘로 소개된 지석묘상석이 있었으나¹⁾ 조사 당시에는 찾아볼 수 없었다. 암리마을 외에도 인근한 언양지역에 다수의 지석묘가 알려져 있는데 이러한 주변정황을 볼 때 주변지역에 청동기시대의 유적이 확인될 가능성이 대단히 높다고 하겠다. 특히 이 일대는 저산성 산지가 발달해 있고 좁고 길다란 구릉이 곳곳에 형성되어 있어 선사시대 이래의 유적의 입지하기에 대단히 유리한 조건을 갖춘 곳이다.

고속전철공사와 관련하여 실시한 지표조사에서 보은리유적 등 다수의 유적이 알려졌다. 그리고 삼동면지역은 아직도 개발이 미진하여 많은 유적이 양호한 상태로 보존되어 있을 가능성이 높다. 그러므로 삼동면 일대는 정밀한 지표조사를 행한다면 많은 유적이 확인될 것으로 생각된다.

조일리고분군의 주변환경에 대해서는 이미 먼저 발간된 창원문화재연구소의 조일리고분군 보고서에 그 내용이 상세히 기록되어 있어 참고가 될 것으로 생각되므로 부연하지 않기로 한다²⁾.

1) 昌原大學校博物館·蔚山市, 1995, 『蔚山郡文化遺蹟原簿』, 昌原大學校博物館 學術調查報告 第8輯.

2) 昌原文化財研究所, 2000, 『蔚山早日里古墳群』, 學術調查報告 第9輯.



圖面 2. 遺蹟 地形圖(1/5,000)



圖面 3. 遺構 配置圖(1/300)





圖面 4. 木柳基 配置圖(1/300)

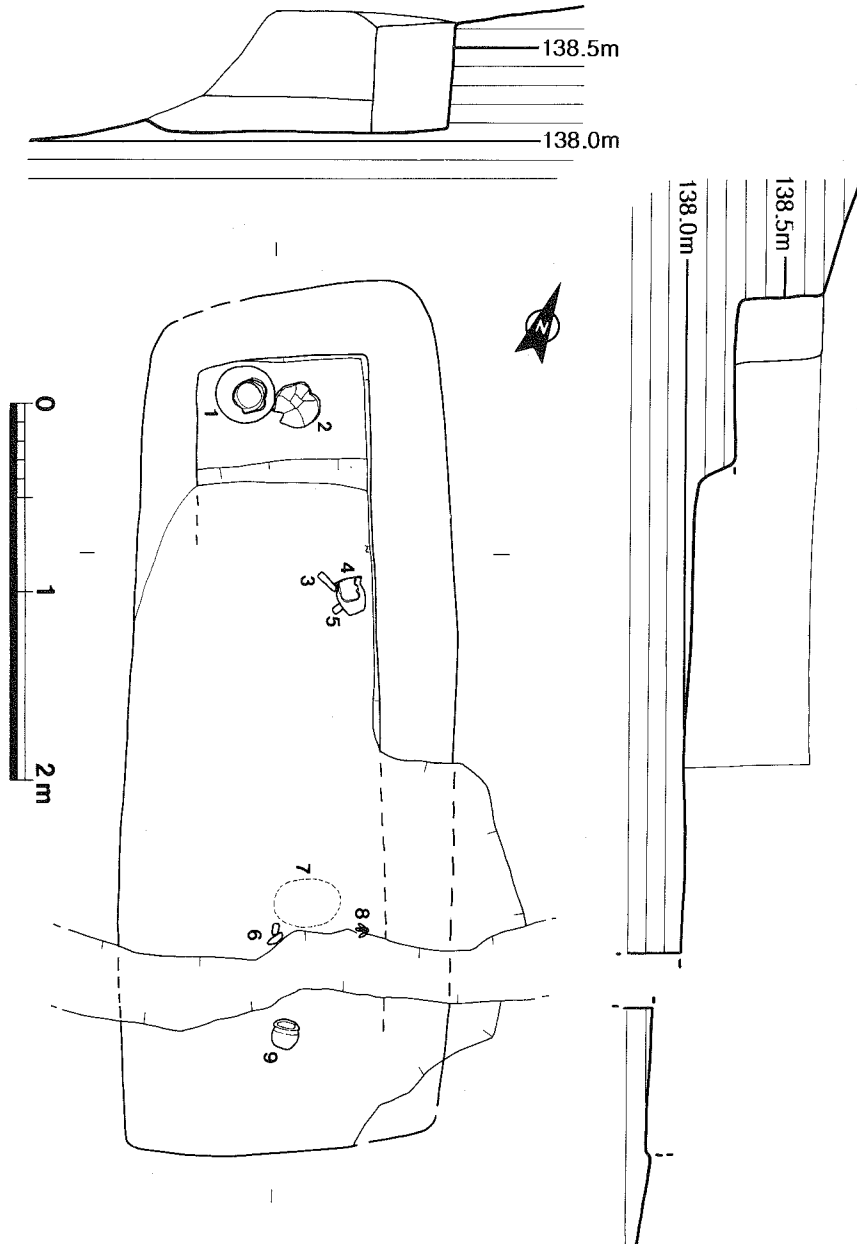


III. 조사내용

1. 1號 木槨墓

가. 遺構(圖面 5, 圖版 3)

해발 138.5m선상의 구릉 頂線部에 위치하고 있으며, 1호 石槨墓의 周溝에 의해 유구의 절반 가량이 파손되었다. 주축방향은 N22° W이며, 墓壙의 규모는 길이 428cm, 너비 170cm, 깊이 63cm이다.



圖面 5. 1號 木槨墓(1/40)

遺構의 내부에는 북단벽쪽 充填土가 부분적으로 남아 있을 뿐, 남단벽쪽은 地盤이 沈下되어 대부분의 내부토가 유실되어 전체적인 규모는 파악하기 힘들다. 잔존상태로 볼 때, 木槨의 규모는 너비 90cm, 길이 350cm로 추정되며, 잔존깊이는 63cm이다.

床面은 특별한 시설을 하지 않고 풍화암반을 정지하여 그대로 사용했다. 북단벽쪽의 遺物副葬空間을 시상면보다 15cm가량 높게 하여 부장공간을 분리하고 있음이 눈에 띈다. 일단 부곽의 기능을 가지는 것이 분명하지만 묘광을 달리하지 않고 있음이 주목되지만 정확한 기능은 알 수 없다. 앞으로 비슷한 시기의 이와 유사한 현상에 대해서 조사가 이루어지길 기대해 본다.

남단벽쪽에서 頸飾이 출토되었는데 이로 보아 頭向은 남쪽일 것으로 생각된다. 유물은 북단벽쪽에 단경호 1점, 장경호 1점과 남단벽쪽에 곁형토기 등이 있으며 철기류는 철부와 철걸 등이 출토되었다.

나. 遺物

1) 토기

圖面 番號	圖版 番號	遺物名稱	規格(cm)			說 明	出土 位置
			높이	口徑	底徑		
51-1	28-1	곁형토기	10.6	10	6.9	도질. 구연일부 결실. 소성양호. 정선된 태토. 회청색. 전체 회전물손질. 저부 각기. 자연유. 구연 일부 찌그러짐.	9
51-2	28-2	軟質甕	13.5	11.8	7.1	연질. 구연, 동체부 1/4결실. 소성양호. 적황색. 종방향의 평행타날 정면. 내면 구연에 지두흔.	4
51-3	28-3	短頸壺	25.7	13.3		도질. 구연 일부 결실. 동체상, 하부 1/2결실. 소성 불량. 회백색. 口頸部에 1조 돌대. 동최대경 26.8	2
51-4	28-4	長頸壺	27.5	21.7		도질. 구연1/2결실. 소성양호. 회청색. 박자후 회전물손질 정면. 구연부와 동체상부에 자연유 산화 박리. 동최대경 29.7	1

2) 철기

圖面 番號	圖版 番號	遺物名稱	規格(cm)			說 明	出土 位置
			높이	口徑	底徑		
51-5	28-5	鐵 鎌	(16.7)	3.7	0.3	선단부와 인부 일부 결실. 기부 단면 L자형. 기부에 부분적으로 목질흔 잔존.	3
51-6	28-6	鐵 鎌 片	(7.8)	3.7	0.4	신부일부만 잔존하는 철검편	6
51-7	28-7	鐵 斧	8.2	3.8	0.35	단조철부. 인부 일부 결실. 공부 타원형. 공부내에 목질. 공부지름 2.9	5
51-8	28-8	釜 部	(5.5)	2.1	0.2	공부만 잔존. 공부 단면은 타원형.	8
51-9	28-9		(6.3)	2.7	0.2	공부만 잔존. 공부 단면은 타원형.	

圖面 52-1(圖版 28-10)은 37점의 유리제 경석이다. 색깔은 남색이며, 지름이 0.3~0.5cm, 두께는 0.2~0.4cm이다. 出土位置는 7이다.

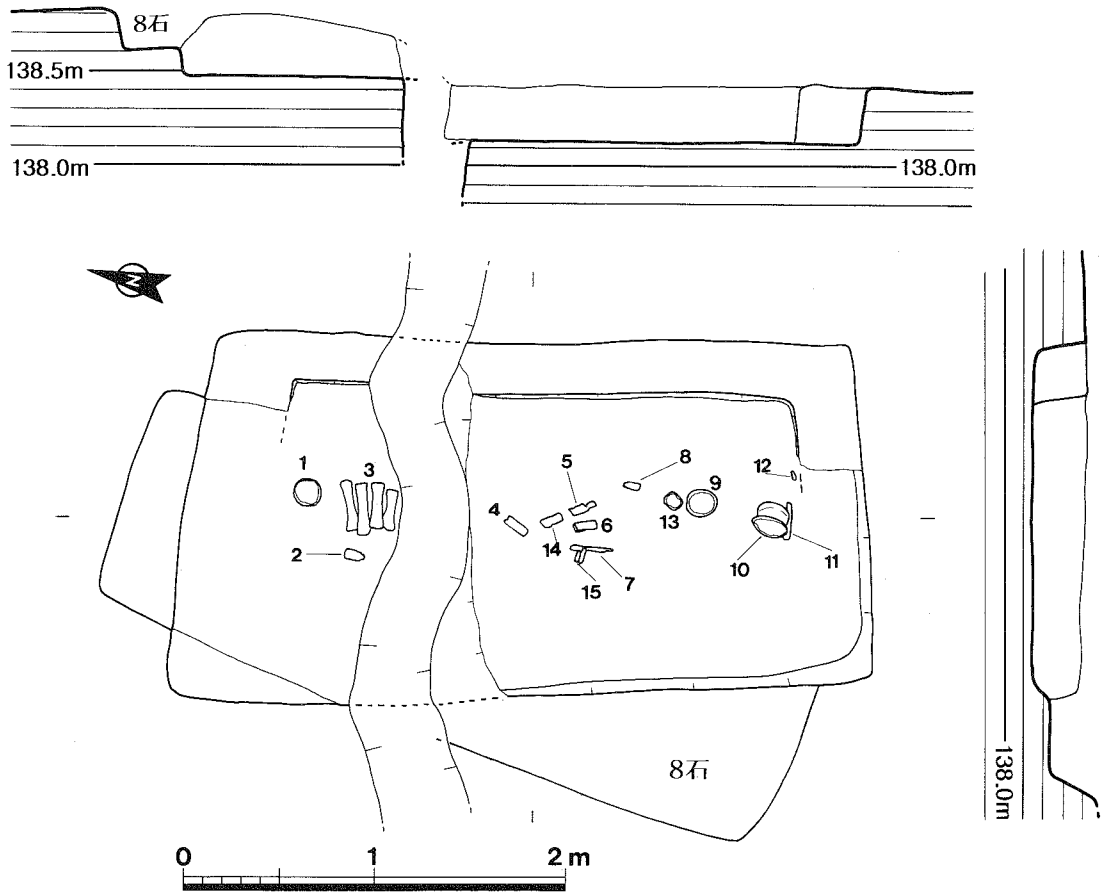
2. 2號 木槨墓

가. 遺構(圖面 6, 圖版 4)

구릉의 頂線部에 위치하며 8호 석곽묘에 의해 유구의 상부는 파괴되었다. 또한 지반 침하로 유구의 남쪽은 기존의 높이 보다 30cm가량 낮아졌으며, 상면이 40cm가량 균열로 인해 벌어진 상태였다. 주축방향은 N12° W이며 비교적 폭이 넓은 장방형의 목곽묘이다. 묘광의 규모는 추정길이 330cm, 너비 198cm, 깊이 34cm이며, 목곽의 규모는 추정길이 275cm, 추정너비 133cm, 깊이 34cm이다.

床面은 특별한 시설을 하지 않고 생토면을 그대로 이용하였으며 유물의 부장공간을 구분하지 않았다. 8호 석곽묘에 의해 서쪽 장벽쪽의 충전토는 대부분 훼손되었다.

유물은 북쪽으로 치우쳐서 철정 4점이 깔려있다. 철기유물은 유구의 중앙을 중심으로 부장되어 있으며, 소형토기유물이 바닥에 놓여져 있다.



圖面 6. 2號 木槨墓(1/40)

나. 遺物

1) 토기

圖面 番號	圖版 番號	遺物名稱	規格(cm)			說 明	出土 位置
			높이	口徑	底徑		
52-2	29-1	高 杯	10.1	13.5	11.2	도질. 구연일부. 소성양호. 정선된 태토에 석립 소량함유. 회청색, 속심은 자색. 전체 회전물손질 정면. 1단 방형투창 4개. 투창주변으로 마무리각기흔 잔존.	1
52-3	28-11		(6.0)	12.9		도질. 대각, 구연부 일부 결실. 소성불량. 회청색. 전체 회전물손질 정면. 투창4개 흔적. 표면 박리심함	9
52-4 52-5	29-2 29-3	高 杯 短頸壺 set	(6.5)	18.1		고배(圖面 52-4) : 도질. 배신부만 잔존. 단경호의 뚜껑으로 사용. 소성보통. 회청색. 속심은 자색, 전체 회전물손질 정면. 투창 3개 흔적.	10
			16.3	14.9		단경호(圖面 52-5) : 도질. 완형. 구연부 심하게 찌그러짐. 소성양호. 암회청색. 회전물손질. 동최대경 15.7.	
52-6	29-4	軟質甕	9.5	11.1	6.8	구연일부 동체상부 1/3 결실. 연질. 소성은 비교적 양호. 내부에 1/2 그을음부착. 내면에 회전물손질.	13

2) 철기

유구의 중앙부를 중심으로 철기유물이 다양하게 확인되었다. 남쪽단벽의 충전토와 접해서 片상 태로 판상철기 2점(圖面 53-3, 4)이 수습되었는데 기형상 판상철부로 보이지만 자세한 내용은 알 수 없다.

圖面 番號	圖版 番號	遺物名稱	規格(cm)			說 明	出土 位置
			길이	너비	두께		
52-7	29-5	釜 部	(5.7)	2	0.2	철기의 공부부분. 공부 단면은 부정형.	5
52-8	29-6	鐵 鋤	11.8	4.1	0.2	신부 일부 결실. 선단부는 부풀어 올랐다. 공부 내부에 목질. 공부 단면은 타원형	2
52-9	29-7		10.1	4.4	0.15	신부와 공부 약간 결실. 공부와 신부에 일부 목질. 공부 단면은 방형.	8
53-1	29-8	鐵 斧	(10.7)	4.5	0.5	주조철부. 인부 결실. 공부 단면 사다리꼴. 신부 상면에 혈대 4줄.	6
53-2	29-9		16.1	5.6	0.5	주조철부. 공부 일부 결실. 공부 사다리꼴. 인부쪽으로 갈수록 넓어지는 형태.	4
53-5	30-1	鐵 鋌	24.5	4.6	0.3	양쪽 선단부 일부 결실. 신부 일부 부풀어 올랐다. 선단부로 갈수록 얇아 진다. 선단부와 중간 일부 결실.	3
53-6	30-2		24.8	3.9	0.2	일부 결실이나 상태 비교적 양호. 신부 일부 부풀어 오름. 목질과 수피흔 부착. 선단부로 갈수록 두께가 얇음.	
53-7	30-3		(25.9)	4.6	0.2	양쪽 선단부 결실.	
53-8	30-4		(23.4)	4.3	0.2	선단부로 갈수록 두께가 얇음.	

圖面 番號	圖版 番號	遺物名稱	規格(cm)			說 明	出土 位置
			길이	너비	두께		
53-9	29-12	鐵 銚	(22.4)	2.6	0.9	선단부 결실. 공부는 연미형. 공부 단면은 원형. 공부에 양 쪽 투공. 신부 단면은 마름모꼴.	11
53-10	29-13	有刺利器	(20.2)	2.4	0.2	공부 및 신부 일부 결실. 공부 단면 원형. 신부 단면은 불 록렌즈형.	7

3. 3號 木槨墓

가. 遺構(圖面 7, 圖版 5-1)

구릉의 頂線部 해발 139m에 위치하고 있으며, 주축방향은 N26° W이다. 동쪽으로 20cm 가량 거리를 두고 4호 목곽묘와 장축방향이 나란하게 입지하고 있다. 묘광이 직접적으로 중복된 것은 아니지만 봉분이 있었다고 볼 때 중복으로 보아야 할 것으로 생각된다. 이러한 점에서 볼 때 이들 두 유구는 친연관계를 상정해 볼 수 있을 것이다. 묘광의 규모는 길이 405cm, 너비 155cm, 깊이 55cm이며, 내부에는 길이 313cm, 너비 81cm, 깊이 36cm의 목곽이 설치되어 있다.

유구 내부의 1층은 흑갈색부식토이며 적갈색 사질토로 구성된 2, 3층이 함몰되어 유구내부에 채워져 있다. 5층은 풍화암반이 다량 혼입된 적갈색토이다.

유물은 남단벽쪽에서 단경호 2점과 연질옹 1점이 출토되었으며, 북단벽쪽에서 鐵鎌 1점이 출토되었다.

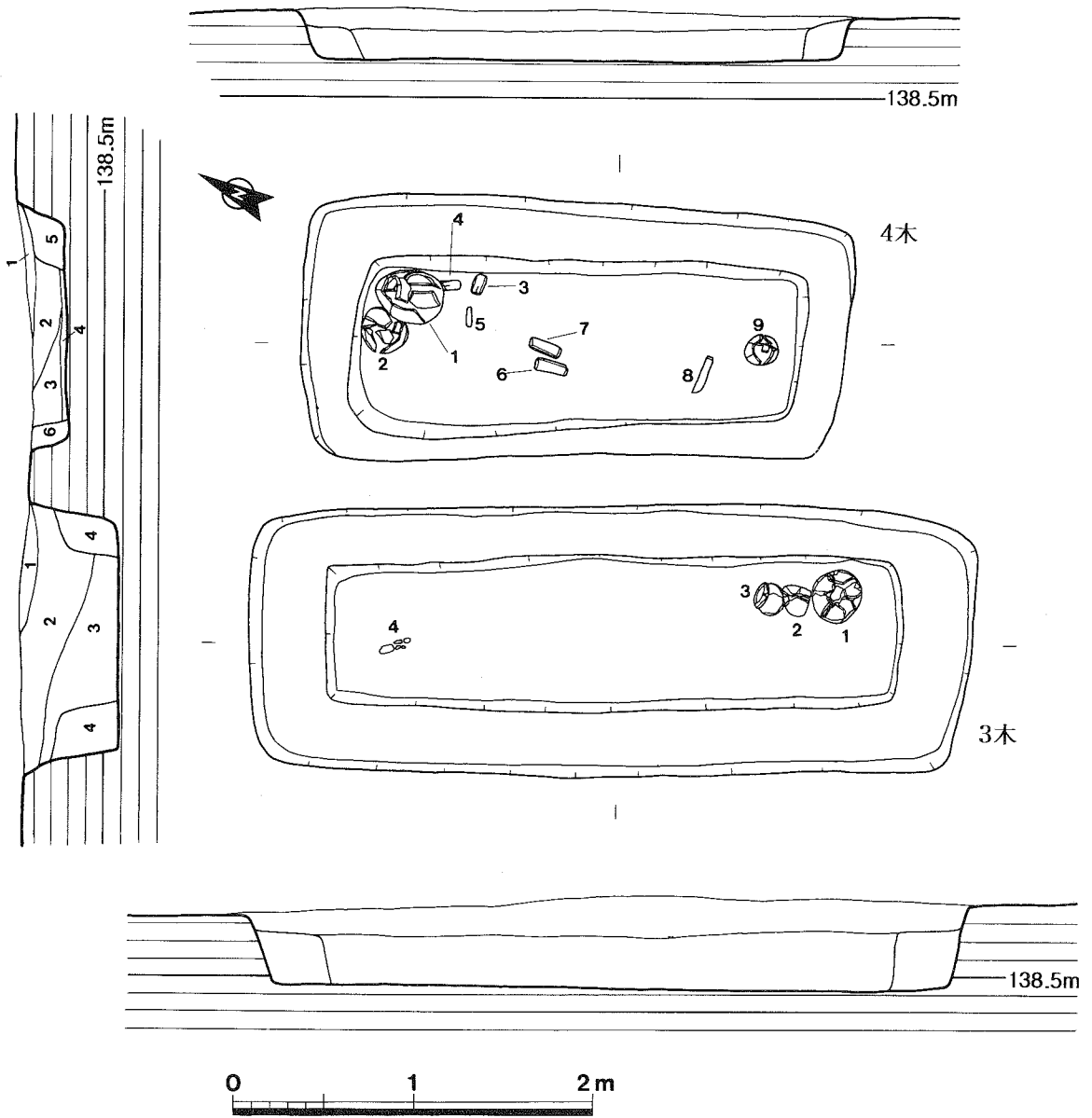
나. 遺物

圖面 54-1(圖版 30-5)은 軟質甕이다. 구연, 동체부가 결실되었다. 소성은 양호하며, 외면은 적갈색, 속심은 황갈색이다. 중방향으로 평행타날하였으며, 회전물손질 정면하였다. 부분적으로 불에 그을린 듯한 흔적이 남아 있으며, 규격은 높이 15.9cm, 口徑 14cm, 底徑 9.1cm이다. 출토위치는 2이다.

圖面 54-2(圖版 30-6)는 연질제의 短頸壺이다. 구연, 동체부가 1/4정도 결실되었다. 소성은 보통이며 전체적으로 황갈색이다. 胴上部에는 승석문타날이 행하여졌으며, 下部에는 불규칙 타날하였다. 표면박리가 매우 심한 편이다. 규격은 높이 30.5cm, 口徑 17.9cm, 胴最大徑 28.3cm이며, 출토위치는 1이다.

圖面 54-3(圖版 30-7)은 도질의 短頸壺이다. 구연부와 동체부는 2/3정도가 결실되었다. 소성은 불량한 편이며, 열은 회청색이다. 口頸部에 돌대가 1조 돌려져 있다. 회전물손질 정면하였으며, 내면에 지두흔이 남아 있다. 전체적으로 표면 박리가 보인다. 규격은 높이 18.2cm, 口徑 11.3cm, 胴最大徑 17.7cm이며, 출토위치는 3이다.

圖面 54-4(圖版 30-8)는 鐵鎌으로 선단부와 기부가 결실되었다. 잔존길이는 15.4cm, 너비는 4cm, 최대두께는 0.4cm이며, 출토위치는 4이다.



圖面 7. 3號, 4號 木槨墓(1/40)

4. 4號 木槨墓

가. 遺構(圖面 7, 圖版 5-1)

구릉의 정선부에 위치하고 있으며, 3호 목곽묘와 주축방향이 평행하게 배치되어 있다. 주축방향은 N27°W이며, 묘방의 규모는 길이 305cm, 너비 145cm, 잔존깊이 27cm이다. 3호 목곽묘에 비해 장

축의 길이가 1m가량 짧은 장방형의 목곽묘이다. 내부에 설치된 목곽은 길이 245cm, 너비 82cm, 깊이가 23cm이다.

내부에 채워져 있는 1, 2, 3층은 3호 목곽묘와 비슷한 적갈색 사질토로 구성되어 있다. 4층은 황갈색사질토로 점성이 강하다. 생토면을 정지한 후에 고운 사질토를 한 벌 깔았던 것으로 추정된다. 5, 6층은 풍화암반이 다량 혼입된 적갈색토이다.

3호 유구와 봉분에서 중복되었을 것으로 판단되지만 봉분이 전혀 남아 있지 않아 양 유구의 선후관계는 알 수 없다. 단 출토유물로 보아 4호 목곽묘의 단경호가 다소 이른 것으로 보이는데 그 외 시기를 분명히 할 만한 유물이 없어 확실하지 않다. 3호 목곽묘와는 완전히 방향이 일치하고 있어 양 유구가 만들어진 것은 거의 동시기인 것으로 보인다.

출토유물은 북단벽쪽에 단경호 2점과 철기류가 부장되어 있으며, 유구의 중앙에는 주조철부 2점이 놓여져 있다. 남단벽쪽에 연질단경호 1점이 놓여 있었으나 복원이 불가능하였다.

나. 遺物

출토유물은 토기와 철기류로 나뉘며, 남단벽에 있는 연질용 1점을 제외하면 토기유물들은 모두 북쪽단벽에 집중해 있다. 그리고 주조철부는 2점이 유구의 중앙부에 놓여져 있는데 목곽의 상부에 얹혀져 있었던 것인지, 목곽 아래에 있었던 것인지는 분명하지 않다.

1) 토기

圖面 54-5(圖版 30-9)는 구경과 동체, 저부 일부가 결실된 도질 短頸壺이다. 소성은 양호한편이며, 색상은 부분적으로 자색과 회청색을 띠고 있다. 동상부에 승석타날되어 있으며, 하부에는 불규칙타날되어 있다. 규격은 높이 29.2cm, 구경 19.5cm, 동최대경 29.4cm이며, 출토위치는 1이다.

圖面 54-6(圖版 30-10)은 구연부와 동체상부가 결실된 短頸壺이다. 소성은 불량한 편으로 외면 회황색이며, 속심은 회백색이다. 동체부는 중평행타날 후 침선을 돌렸다. 잔존높이는 24.5cm, 동최대경은 28.3cm이다. 출토위치는 2이다.

출토위치 9은 壺片으로 소성이 불량한 편으로 진회색기미를 띤다. 태토에 석영, 장석, 운모가 다량으로 혼입되어 있다. 내외면 박리가 심하다.

2) 철기

철기유물은 공구류들로서 鍛造鐵斧와 鑄造鐵斧 각 2점과 刀子, 鐵鎌이 각 1점씩이다.

圖面番號	圖版番號	遺物名稱	規格(cm)			說 明	出土位置
			길이	너비	두께		
54-7	30-11	鐵 鎌	22.0	3.7	0.3	기부와 선단부 일부 결실. 기부 단면은 ‘L’ 자형. 신부 단면은 이등변삼각형. 인부는 약간의 마모흔이 보임.	8
55-1	31-1	鐵 斧	7.0	3.4	0.3	단조. 인부, 공부 일부 결실. 공부단면은 타원형. 공부내에 목질.	4

圖面 番號	圖版 番號	遺物名稱	規格(cm)			說 明	出土 位置
			길이	너비	두께		
55-2	31-2	鐵 斧	10.3	5.0	0.3	단조. 공부 1/2결실. 인부쪽으로 갈수록 약간 넓어진다. 공부 내에 목질.	3
55-4	31-4		16.9	4.8	0.3	주조. 공부 일부 결실. 공부 단면 사다리꼴. 인부로 갈수록 넓어지는 형태. 밑면에 수피흔.	6
55-5	31-5		16.9	5.0	0.5	주조. 공부 일부 결실. 공부 단면 사다리꼴. 인부쪽으로 갈수 록 넓어지는 형태.	7
55-3	31-3	刀 子	(9.0)	1.6	0.4	선단부 결실. 경부 가장자리 결실. 경부에 세로 목질. 신부 단면은 이등변삼각형.	5

5. 5號 木槨墓

가. 遺構(圖面 8, 圖版 5-2, 6-1)

구릉 頂線部에 위치하며, 2-2호 석곽묘의 시상면을 조사하는 과정에서 확인된 유구이다. 따라서 유구의 상부는 대부분 유실되었다. 주축방향은 N31°W이며, 6호 목곽묘와 일부 중복되어 있다. 묘광의 규모는 길이 423cm, 너비 132cm, 깊이 43cm이다. 내부에 설치된 목곽은 추정길이 415cm, 너비 73cm, 깊이 32cm이며, 남단벽쪽에는 도굴갱이 유구의 일부를 파괴하였다.

시상면은 특별한 시설을 하지 않고 생토면을 정지하여 이용했다. 1호 목곽묘에서와 같은 유물부장공간이 확인되는데 북단벽쪽으로 길이 60cm정도의 유물부장공간을 구획하였다. 높이는 상면보다 15cm가량 더 높다.

출토유물은 북단벽의 유물부장공간에 短頸壺 2점과 연결호 1점이 있으며, 床面에서 大刀를 비롯한 철기류가 출토되고 있다.

나. 遺物

1) 토기

圖面 番號	圖版 番號	遺物名稱	規格(cm)			說 明	出土 位置
			높이	口徑	底徑		
56-1	31-9	컵형토기	9.2	11.6	6.7	도질. 원형. 소성양호. 정선된 태토. 암회청색. 회전물손질 정 면. 외면 자연유. 일부분 기포. 구연부 일그러짐. 저부에 각 기흔.	3
56-2	31-10	長頸壺	23.4	16.2	20.6	도질. 구연 1/2결실. 소성양호. 회청색, 속심은 자색. 동체상 부와 경부에 자연유 일부 산화박리. 동최대경 20.6.	2
56-3	31-11	短頸壺	28.9	19.2		도질. 소성양호. 구연부 뒤틀림. 황적색. 종방향타날 후 횡방 향 침선. 내면에 박자흔 뚜렷. 동최대경 24.8.	1
56-4	31-12	壺	(16.8)			연질. 동체와 저부일부만 복원. 소성보통. 적갈색. 격자타날.	13

2) 철기

圖面 番號	圖版 番號	遺物名稱	規格(cm)			說 明	出土 位置
			길이	너비	두께		
56-5	31-8	鐵 鎌	(12.0)	3.2	0.3	기부 및 선단부 결실. 신부에 목질흔 잔존. 신부 단면 이등변삼각형.	9
56-6	31-7	刀 子	(6.0)	1.5	0.4	신부 결실. 신부 단면은 이등변삼각형.	7
56-7	31-6		(6.5)	1.1	0.2	선단부와 경부 일부 결실. 경부에 목질. 신부는 선단부로 갈수록 폭이 좁아진다. 신부 단면은 이등변삼각형.	6
56-8	32-2	鐵 斧	12.2	6.1	0.4	인부 약간 결실. 공부 단면 장방형.	8
56-9	32-1	環頭大刀	(72.0)	2.7	0.8	신부와 환두 일부 결실. 신부 부분에 목질.	5
57-1	32-3	鐵 斧	17.6	6.4	0.4	鑄造. 공부와 인부 부분결실. 공부 단면은 사다리꼴. 인부쪽에서 넓어지는 형태. 상면에 혈대 4개.	10
57-2	32-4		17.3	6.0	0.5	鑄造. 완형. 공부 단면 사다리꼴. 신부 상면에 혈대 4개. 인부쪽에서 넓어지는 형태로 52와 같은 꼴.	11
57-3	32-5	鐵 鎌	20.2	4.8	0.45	인부와 선단부 결실. 기부단면은 ㄷ자형. 신부에 목질 잔존.	4

출토위치 12는 용도불명의 철기이다. 부식이 심해 잔존상태가 좋지 않아 정확한 형태는 알 수 없으나 얇은 판상의 철기로 추측되며 계측은 불가능하였다.

6. 6號 木槨墓

가. 遺構(圖面 8, 圖版 5-2, 6-4)

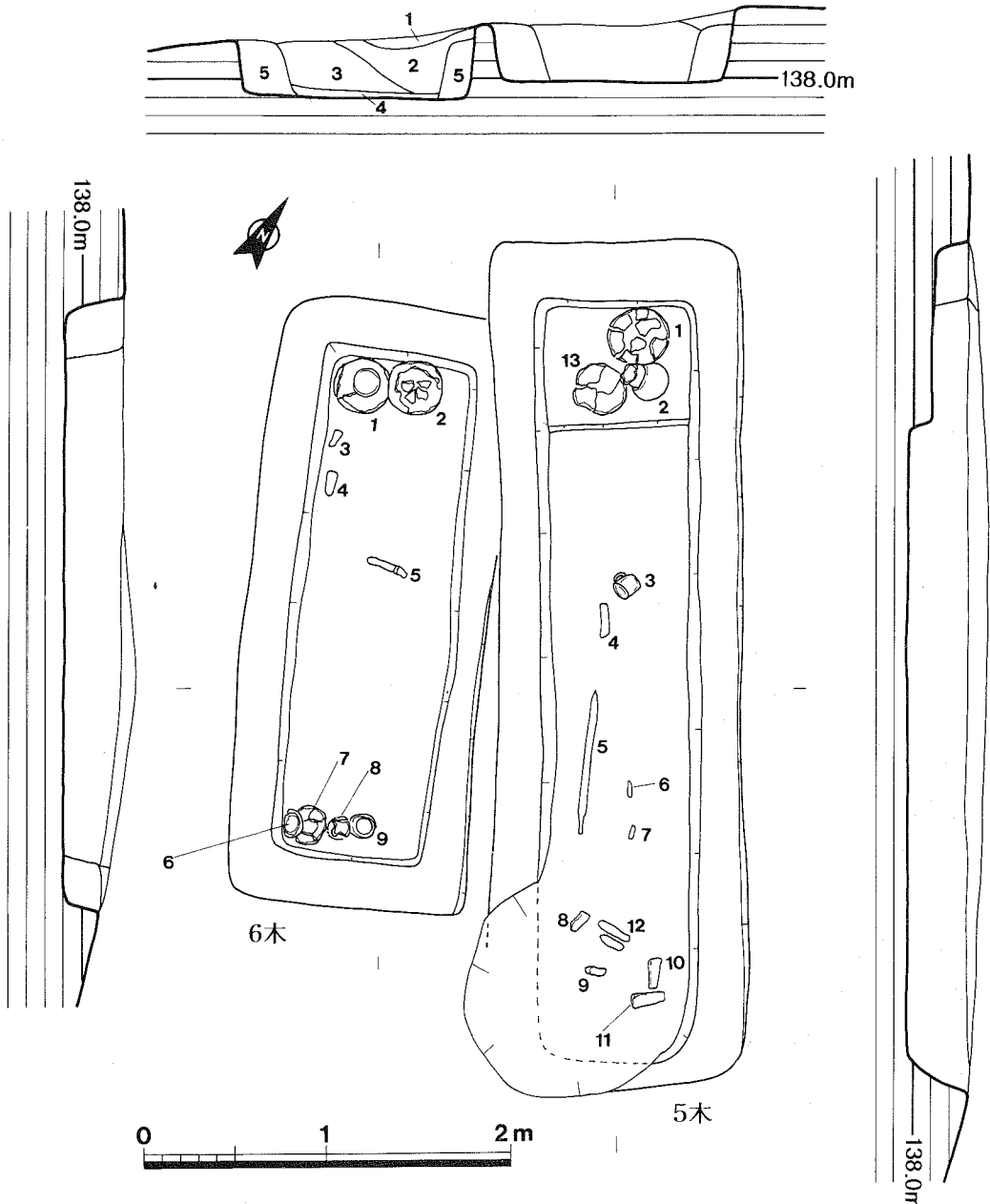
5호 목곽묘의 서쪽에 위치하며, 동북쪽 장벽이 일부 5호 목곽묘에 의해 파괴되었다. 또한 2-2호 석곽묘에 의해서 동장벽의 일부도 상당부분 훼손되었다. 주축방향은 N26°W이며, 묘곽의 규모는 길이 338cm, 너비 119cm, 깊이 40cm이다. 내부의 목곽 규모는 길이 277cm, 너비 83cm, 깊이 34cm이다. 장축의 길이가 5호 목곽묘의 장축길이보다 90cm정도 짧다.

내부에 채워져 있는 토층은 5개 층으로 구분되는데 1층은 암갈색부식토이며, 2-3층은 풍화암반이 혼입된 적갈색토이다. 4층은 상면을 정지하는데 이용한 것으로 추정되는 황갈색의 점성이 강한 사질토이다. 5층은 충전토로 주변의 생토와 성분이 비슷한 적갈색토이다.

유물은 양 단벽쪽에 토기류가 부장되고 유구의 중앙에서 약간 북쪽으로 치우친 곳에 철기류가 부장되었다. 북단벽쪽에서 短頸壺 1점이, 남단벽쪽에서 단경호 2점, 고배 2점이 출토되었다. 철부, 철검 등은 유구의 북단벽에 조금 치우쳐 검출되었다.

고배는 함안계의 고배로서 함안지역의 토기편년을 기준으로 본다면 4세대 후엽경에 제작되는 것이다. 이러한 점으로 보아 6호 목곽묘는 조일리고분군내에서도 가장 이른 시기인 4세기대 후엽경에 만들어진 것으로 추정된다.

5호 목곽묘와 일부 중복된 상태이지만 양 유구의 유물을 검토해 보면 양자간의 시간차는 거의 없는 것으로 판단되며, 이와 같이 근접하여 유구가 만들어진 것으로 보아 양유구의 피장자는 생전에 혈연관계였을 가능성이 높다.



圖面 8. 5號, 6號 木槨墓(1/40)

나. 遺物

1) 토기

圖面 番號	圖版 番號	遺物名稱	規格(cm)			說 明	出土 位置
			높이	口徑	底徑		
57-4	32-6	高 杯	16.6	16.6	14.1	소성 극히 불량, 와질소성. 회백색. 상하에 일렬 소형 삼각형 투창 9개씩. 표면박리 극심	6
57-5	32-7		11.1	16.1	11.7	소성 극히 불량, 와질소성. 구연 및 대각 일부 결실. 회청색이나 대각은 적갈색, 속심은 황갈색. 배신부 표면에 목리조정.	8
57-6	32-8	短頸壺	13.4	11.6		도질. 구연 일부 결실. 소성양호. 회청색. 박자후 회진물손질 정면. 동체부에 자연유 산화박리. 동최대경 14.0	9
58-1	32-9		23.4			구연 결실. 동체부 2/3잔존. 와질 소성. 연회청색. 동체부 전체 격자타날. 내면 박자와 지두흔. 동최대경 29.1	1
58-2	33-1		27.9	24.3		구연부 결실. 동체상부 1/3결실. 와질 소성. 회청색. 격자타날 정면. 내면에는 지두흔. 동최대경 30.0	2
58-3	33-2	軟質壺	(8.8)			연질. 저부 일부만 잔존. 소성보통. 적황색. 표면박리 심함.	7

2) 철기

圖面 番號	圖版 番號	遺物名稱	規格(cm)			說 明	出土 位置
			길이	너비	두께		
57-7	32-10	鐵 鎌	21.2	3.8	0.4	인부 일부 결실. 기부는 ㄷ자형으로 말아올려 제작. 신부 단면은 이등변삼각형.	5
58-4	33-3	鐵 斧	10	4.1	0.3	단조. 완형. 공부 단면은 타원형. 공부내에 목질.	3
58-5	33-4		18.1	6.4	0.6	단조. 완형. 공부 단면은 타원형. 공부내 목질. 공부부터 인부까지 폭이 같음.	4

7. 7號 木槨墓

가. 遺構(圖面 9, 圖版 7-1)

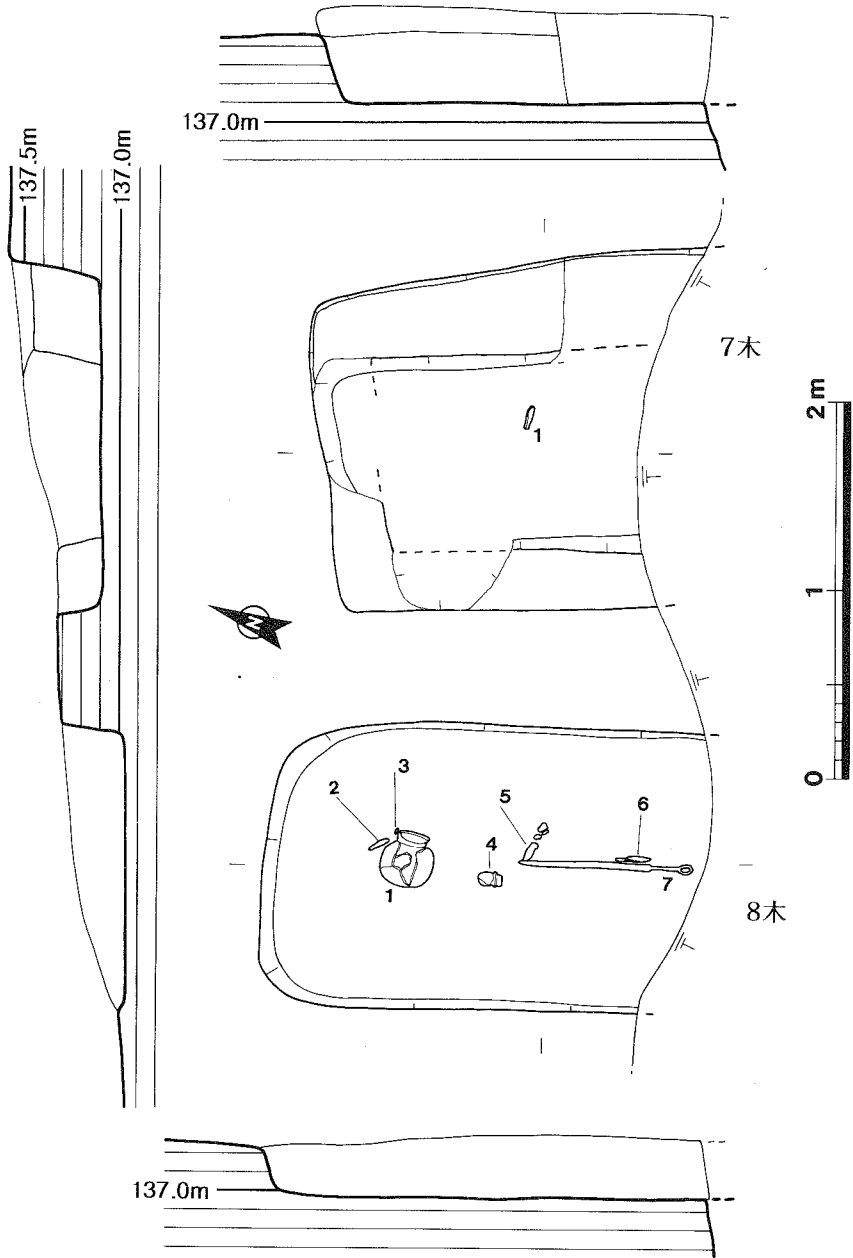
조사지역의 남쪽절단면에 위치하고 있어 유구의 남쪽부분이 대부분 유실되었다. 동쪽으로 12호 목곽묘를 파괴하고 설치되어 있으며, 서쪽으로 70cm 떨어져서 8호 목곽묘와 주축방향이 나란하게 배치되어 있다. 주축방향은 N20°W이다.

묘곽의 규모는 잔존길이 220cm, 너비 188cm, 깊이 50cm이며, 목곽의 규모는 잔존길이 130cm, 너비 92cm, 깊이 36cm이다.

유구의 바닥은 별다른 시설없이 생토면을 정지하여 사용하였다. 유물이 주로 부장되었을 것으로 추정되는 복단벽은 도굴갱에 의해 파괴되어 정확한 유물의 부장상태는 알 수 없다. 또한 충전토의 상당부분도 훼손되었다.

서쪽에 위치하고 있는 8호 목곽묘와 주축방향을 같이하여 나란히 배치되어 있는데 양 유구의 관계는 친연관계인 것이 분명하다.

유물은 상면에서 철모 1점이 출토되었으며 내부함몰토에서 철기류가 수습되었다.



圖面 9. 7號, 8號 木槨墓(1/40)

나. 遺物

圖面 番號	圖版 番號	遺物名稱	規格(cm)			說 明	出土 位置
			길이	너비	두께		
59-1	33-5	鐵 斧	13.2	4.2	0.35	단조. 원형. 공부 단면은 타원형.	내부 교란
59-2	33-6	鐵 鉞	(15.9)	1.8	0.8	공부와 선단부 일부 결실. 공부 단면은 타원형. 신부 단면은 마름모꼴.	1
59-3	33-7		(21.7)	1.7	0.2	공부 일부 결실. 공부 단면 원형. 신부 단면은 마름모꼴.	내부 교란
59-4	59-4	板狀鐵斧	23.6	5.6	0.6	부분적으로 결실. 선단부쪽으로 약간 넓어진다. 뒷면에 각이져 꺾기는 형태로 신부 단면은 이등변삼각형.	내부 교란

8. 8號 木槨墓

가. 遺構(圖面 9, 圖版 7-1)

구릉의 남쪽 절단면에 위치하고 있어 유구의 대부분이 유실되고 절반 정도만 남아 있다. 주축방향은 N18°W로 7호 목곽묘와 평행하게 설치되어 있다. 묘광의 규모는 잔존길이 230cm, 너비 152cm, 깊이 32cm이다.

유구 내부는 교란으로 인해 充填土가 명확히 구별되지 않지만 남아 있는 충진토를 기준으로 보면 목곽의 폭은 대략 90cm정도일 것으로 추정된다.

상면은 특별한 시설없이 생토면을 그대로 이용하였다. 두향은 출토유물 중 환두대도의 손잡이가 남쪽을 향하고 있는 것으로 보아 南枕이었을 것으로 추정된다.

유물은 유구의 상면에서 출토되고 있는데 북단벽쪽에서는 단경호 1점과 鐵鏃 등이 출토되었다. 그리고 유구의 중앙부분으로 추정되는 곳에는 환두대도 및 철기류가 상면에서 출토되었다.

나. 遺物

圖面 59-5(圖版 34-1)는 구연부와 동체부가 일부 결실된 도질 短頸壺이다. 소성은 양호한 편으로 회청색의 색조를 띤다. 박자 타날후 물손질 정면하였고 내부에는 지두흔이 비교적 뚜렷하게 남아 있다. 높이 26.6cm, 구경 17.8cm, 동최대경은 25.1cm이다. 출토위치는 1이다.

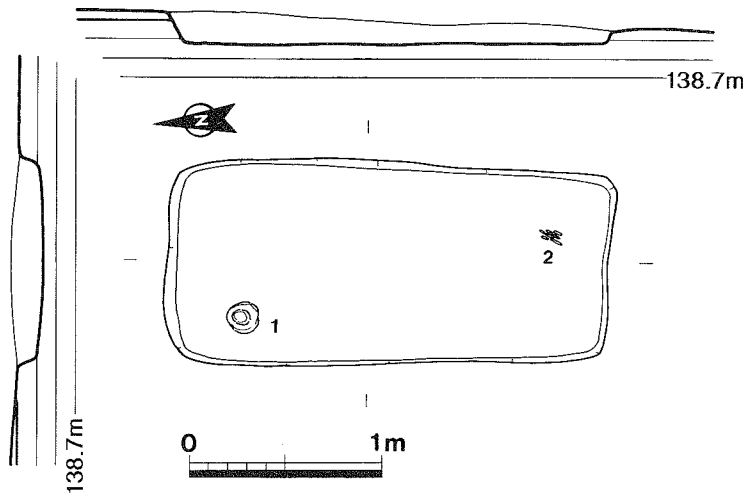
圖面 番號	圖版 番號	遺物名稱	規格(cm)			說 明	出土 位置
			길이	너비	두께		
59-6	33-9	鐵 鏃	10	2.1	0.4	완형. 사두형 축신. 경부에 목질. 신부는 약간 부풀어 올랐다. 신부 단면은 볼록렌즈형.	2
59-7	33-10		9.2	1.2	0.5	완형. 유엽형 축신. 경부에 목질. 신부 단면은 삼각형. 경부 단면은 장방형.	
59-8	33-11		10.7	1.1	0.2	완형. 유엽형 축신. 경부에 목질. 신부 단면은 볼록렌즈형.	
59-9	33-12		7	1.1	0.3	완형. 2단 경식. 신부 단면은 삼각형.	

圖面 番號	圖版 番號	遺物名稱	規格(cm)			說 明	出土 位置
			길이	너비	두께		
59-10	33-13	鐵 鍬	6	1.4	0.3	2단 경식. 경부 일부 결실. 신부 단면은 삼각형.	2
59-11	33-14		(6.6)	0.6	0.5	경부만 잔존. 목질 부착	
59-12	33-15		(5.7)	0.5	0.4	경부만 잔존.	
59-13	33-16	刀 子	14.6	1.3	0.5	선단부 약간과 경부 일부 결실. 경부에 목질. 신부 단면은 이등변삼각형, 경부 단면은 장방형.	6
60-1	34-2	鐵 斧	12	3.7	0.4	鍛造. 공부 일부 결실. 공부 단면은 타원형. 공부내에 목질.	3
60-2	34-3	鐵 鎌	(19.6)	3.5	0.3	선단부와 기부 결실. 잔존 상태 불량	5
60-3	34-4	鐵 鋌	(8.2)	4.7	0.4	선단부 일부만 잔존. 가장자리로 갈수록 두께가 얇아짐.	4
59-14	33-17	環頭大刀	(87.1)	3.2	1	선단부 결실. 신부에 부분적으로 목질. 검과 일부 잔존. 신부 단면은 이등변삼각형. 경부 단면은 장방형. 신부 부분 일부 꺾여 올라감. 환두지름 5.8cm.	7

9. 9號 木槨墓

가. 遺構(圖面 10, 圖版 7-4)

구릉의 정상부 해발 139m에 위치하고 있으며, 유구의 서쪽으로는 24-3호 석곽묘가, 동쪽은 25호 석곽묘가 있다. 이들 석곽묘에 의해 유구의 상부가 대부분 유실되고 거의 바닥만 남아 있는 상태이다. 주축방향은 N6°E이며, 묘광의 규모는 길이 229cm, 너비 110cm, 깊이 18cm이다.



圖面 10. 9號 木槨墓(1/40)

유구 내부의 충전토는 확인되지 않았다. 상면에서 확인되는 유물의 배치와 유구의 규모로 보아 내부에 특별한 시설이 없는 토광묘일 가능성도 배제할 수 없다.

유물은 북단벽쪽에 중경호 1점과 남단벽쪽에서 鐵鏃 3점이 출토되었다.

나. 遺物

圖面 60-4(圖版 34-5)는 中頸壺로 구연 부분이 1/2 결실되었다. 도질로 소성은 보통이며, 정선된 태토에 석립알갱이가 소량 함유되어 있다. 전체적으로 회청색이나 부분적으로 자색이다. 회전목리조정하였으며, 내부에 지두흔이 남아 있다. 동체부에 박자흔이 희미하게 보인다. 동상부에 돌대가 1조 돌려져 있다. 높이는 15.4cm, 구경은 12.6cm, 동최대경은 16.9cm이며, 출토위치는 1이다.

圖面 60-5, 6(圖版 34-6, 7)은 鐵鏃으로 5는 유엽형 축신이고 6은 사두형의 축이다. 경부는 모두 방형이며, 5는 잔존길이 4cm이고, 축신두께는 0.25cm이다. 6은 추정길이 10.9cm, 두께 0.5cm이다. 출토위치는 2이다.

10. 10號 木槨墓

가. 遺構(圖面 11, 圖版 8-3)

구릉의 정선부에 위치하며, 등고선 방향과 평행하게 설치되어 있다. 주축방향은 N2°E로 11호 목곽묘와 주축방향이 거의 일치한다. 북단벽쪽은 24-3호 석곽묘에 의해 일부 파괴되었다. 묘광의 규모는 길이 387cm, 너비 162cm, 깊이 50cm이며, 내부에 설치된 목곽의 규모는 길이 335cm, 너비 92cm, 깊이 37cm이다.

토층을 보면 1-3층은 모두 황갈색토로 차이는 미미한 편이다. 4층은 충전토로 황갈색을 띠는데 점성이 있는 편이며, 밝은 빛을 띤다. 상면은 편평하게 정지되었으며, 특별한 시설은 하지 않았다.

유물은 상면위에 놓여져 있는데 토기 및 철기류가 구분되지 않고 혼재되어 부장된 상태이다. 모두 벽쪽으로 치우쳐 부장되었다.

11호 목곽묘와 나란히 배치되어 있는데 유구의 규모에 비해 출토유물의 양이 많은 편이다. 그런데 토기유물보다 철기유물의 양이 많다는 점이 특징적이다. 유구의 남단벽에 철기들이 모인 상태로 부장되어 있는데 기종구성도 다양한 편이다. 토기유물은 동쪽 장벽에 연하여 壺類가 부장되어 있다.

나. 遺物

1) 토기

圖面 60-7(圖版 34-10)은 도질제의 꺾형토기로 구연 일부가 결실되었다. 소성은 양호하며, 정선된 태토에 외면은 회청색, 속심은 자색이다. 회전물손질 정면하였고 내부에 회전물손질흔이 남아 있다. 한쪽면에 강한 암녹색 자연유가, 저부에는 짙흔이 부착되어 있다. 높이 10.7cm, 구경 10.5cm,

圖面 61-10(圖版 35-1)은 鐵針인데 공부가 연미형으로 처리되었으나 일부가 결실되었다. 공부 내부에 목질이 남아 있다. 신부단면은 마름모꼴이다. 길이는 27.6cm, 신부너비 2.3cm이며, 공부지름은 2.8cm, 폭은 2.5cm, 공부의 두께는 0.18cm이다. 출토위치는 7이다.

圖面 62-3~6(圖版 35-10~13)은 鐵錠으로 모두 4점이다. 양단부가 결실되고 중간부분만 남아 있다. 결실된 부분이 많아서 전체적인 길이를 추정하기는 어렵다. 잔존하는 길이는 대략 17cm 내외이며, 폭은 최대 6cm내외로 보인다. 전체적으로 중앙부에서 양단부로 갈수록 밖으로 벌어지는 모양이다. 출토위치는 1이다.

圖面 63-1, 2(圖版 35-14, 15)는 鐵釘어리로 단조하기전의 철기 소재인 것으로 보인다. 모양은 장방형이다. 圖面 63-1은 길이 9.1cm, 너비 6cm, 두께 3.7cm이며, 圖面 63-2는 10.2cm, 7.1cm, 4.7cm이다. 출토위치는 4, 2이다.

11. 11號 木槨墓

가. 遺構(圖面 11, 圖版 8-3)

10호 목곽묘와 나란하게 배치되어 있으며 주축방향은 N4°E이다. 묘광의 규모는 길이 362cm, 너비 120cm, 깊이 20cm이며, 내부토층상에서 충전토의 범위가 거의 확인되지 않았다. 잔존깊이가 알아 거의 바닥만 남아 있는 상태이기도 하지만 묘광의 폭이 좁고 출토유물이 묘광에 밀착된 점을 볼 때 목곽이 거의 묘광선에 붙어 있었을 가능성도 배제할 수 없다.

유물은 모두 상면에서 출토되었는데 남단벽쪽에 소형 長頸壺 2점이, 유구의 중앙부를 중심으로 철기유물이 부장되어 있다.

나. 遺物

1) 토기

圖面 63-3(圖版 36-1)은 구연이 일부 결실된 도질제 長頸壺이다. 소성은 양호하며, 정선된 태토에 석립이 일부 포함되어 있다. 회전물손질 정면하였으며, 암회청색이다. 저부에 소성시에 부착된 것으로 보이는 짙흔이 남아 있다. 口頸部에 1조의 돌대를 돌렸으며, 동체부에 자연유가 부착되어 있다. 높이 10.5cm, 구경 9.7cm, 동최대경 10.9cm이며, 출토위치는 1이다.

圖面 63-4(圖版 36-2)는 동체부 일부가 결실된 도질 長頸壺이다. 소성은 양호하며, 회청색을 띤다. 정선된 태토에 회전물손질 정면하였다. 동체부에 희미하게 박자흔이 남아 있다. 높이 13.3cm, 구경 11.6cm, 동최대경 14.7cm이며, 출토위치는 2이다.

2) 철기

鐵鏃은 모두 16점이 3군데 나뉘어서 출토되었다. 각 유물의 명세는 아래와 같다.

圖面 番號	圖版 番號	規格(cm)			說 明	出土 位置
		길이	너비	두께		
63-5	36-5	(11.6)	2.8	0.3	역자식. 경부 가장자리에 목질 수착. 신부 단면은 볼록렌즈형. 경부 단면은 장방형.	6
63-6	36-6	(11.0)	2.7	0.2	역자식. 경부 일부 결실. 경부에 목질 수착. 신부 단면은 볼록렌즈형. 경부는 장방형.	
63-7	36-7	(8.8)	2.0	0.3	역자식. 자가 길게 처진 모양. 선단 일부 결실. 신부 단면은 볼록렌즈형. 연미 부분이 부풀어 올랐다.	
63-8	36-8	(5.3)	1.8	0.3	역자식. 신부 선단부 결실. 신부 단면은 볼록렌즈형. 경부는 장방형.	
63-9	36-9	(5.4)	1.5	0.3	사두형. 신부 단면은 볼록렌즈형. 경부 방형.	
63-10	36-10	(7.8)	1.0	0.2	신부 선단부 결실. 신부 단면은 편볼록렌즈형, 경부에 백화수피잔존.	
63-11	36-11	8.8	1.7	0.3	신부가 긴 유엽형. 완형. 신부 단면 볼록렌즈형.	13
63-12	36-12	(5.1)	1.5	0.25	신부 일부만 잔존. 축신 단면은 볼록렌즈형.	
63-13	36-13	(5.1)	1.5	0.5	신부 일부만 잔존. 축신 단면은 볼록렌즈형.	
63-14	36-14	(5.7)	1.2	0.3	경부 일부 결실. 경부 단면 방형.	
63-15	36-15	(6.0)	1.4	0.5	사두형 경부 일부 결실. 축신 단면은 삼각형. 경부는 방형.	
63-16	36-16	(6.4)	1.6	0.3	선단부 결실. 경부에 목질흔 수착.	
63-17	36-17	7.1	1.6	0.3	완형. 사두형 축신. 신부 단면 방형. 경부 백화수피 수착.	12
63-18	36-18	6.0	1.0	0.3	완형. 유엽형. 신부 단면은 볼록렌즈형. 경부 백화수피 수착.	
63-19	36-19	(6.9)	1.6	0.3	경부 결실. 축신 단면은 볼록렌즈형.	
63-20	36-20	(4.4)	1.6	0.4	경부 결실. 사두형. 축신 단면은 삼각형.	

刀子是 2점인데 圖面 63-21(圖版 36-3)은 완형으로 신부 단면은 이등변삼각형이며 병부는 장방형이다. 인부 끝이 밋밋하게 처리되어 있다. 길이는 12.6cm, 너비는 1.4cm, 두께는 0.5cm이며, 출토 위치는 9이다. 圖面 63-22(圖版 36-4)는 병부가 일부 결실되었다. 신부 단면은 이등변삼각형. 인부에 마모흔이 보이며, 인부 끝은 예리하게 처리하였다. 잔존길이 15.7cm, 너비 1.8cm, 두께 0.5cm이며, 출토 위치는 7이다.

鐵斧는 단조철부와 주조철부로 구별되는데 세부내용은 아래와 같다.

圖面 番號	圖版 番號	規格(cm)			說 明	出土 位置
		길이	너비	두께		
64-1	36-21	16.3	4.4	0.5	鑄造. 공부단면은 사다리꼴. 윗면에는 공부쪽부터 이어지는 혈대가 지나는데 인부로 갈수록 약해짐. 공부크기(아랫×윗×높이) 4.4×3.5×3.6	3
64-2	36-22	16.8	4.4	0.5	鑄造. 완형. 공부단면은 사다리꼴. 윗면과 특히 아랫면에 다량의 수피부착. 공부 크기(아랫×윗×높이)4.4×3.3×3.6	4
64-3	36-23	14.7	6.4	0.65	鍛造. 완형. 공부내부에 목질. 공부는 타원형. 공부지름은 5.6, 공부폭 3.9	8

圖面 64-4(圖版 36-24)는 砥石이다. 연녹암계통의 이암혼펠스계로 완형이다. 양쪽 중심부에 사용으로 인한 마모흔이 보이고 한쪽 가장자리에는 구멍이 나있다. 구멍은 양쪽 면에서 뚫었다. 전체 길이는 19.8cm, 너비는 2.3cm, 두께는 1.3cm로 마모된 곳의 단면 두께는 1cm이다. 구멍의 지름은 1.2cm이며, 출토위치는 10이다.

圖面 64-5(圖版 36-25)는 鐵鋌이다. 양쪽 가장자리를 넓게 펴서 만든 철정으로 한쪽 끝부분은 결실되었고, 나머지 한쪽도 일부 파손되었다. 잔존길이는 21.5cm, 너비는 양 가장자리가 6cm이고 중심쪽의 두께는 0.4cm, 가장자리는 0.2cm정도이다. 출토위치는 11이다.

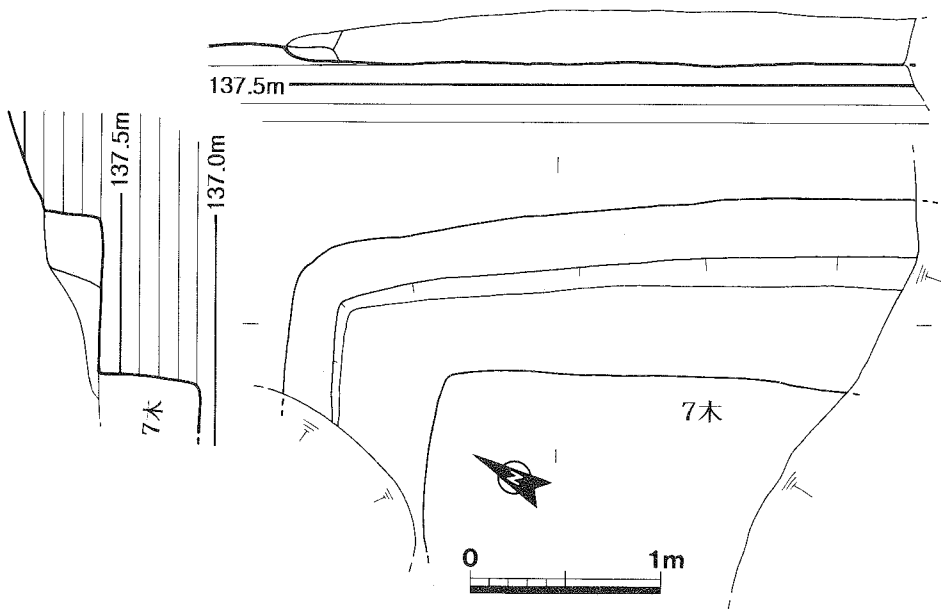
圖面 65-1(圖版 36-26)은 鐵鎌인데 기부와 신부가 부분적으로 결실되어 4개의 片으로 분리된 상태이다. 인부쪽과 기부쪽 신부에 목질흔이 일부 남아 있다. 잔존길이는 약 24cm이고, 신부는 너비 4.4cm, 두께 0.3cm이며, 출토위치는 5이다.

12. 12號 木槨墓

가. 遺構(圖面 12, 圖版 9-1)

조사지역의 남쪽절개면에 위치하여 유구의 남쪽부분은 유실되었으며, 서쪽은 7호 목곽에 의해 훼손된 상태였다. 북쪽부분은 자연 삭평되어 유구의 장축 일부만 잔존하고 있다. 잔존상태로 보아 주축방향은 N32°W이며, 장방형의 목곽묘로 추정된다. 묘광의 규모는 잔존길이 330cm, 잔존너비 100cm, 최대깊이 32cm이며, 일부 남아 있는 충전토를 통해 목곽의 규모를 추정해 볼 수 있는데 잔존길이 285cm, 잔존너비 45cm, 깊이 32cm이다.

출토유물은 내부조사과정에서 기형을 알 수 없는 도질토기편이 수습되었을 뿐이며 床面에서 출토된 유물은 없다.



圖面 12. 12號 木槨墓(1/40)

13. 13號 木槨墓

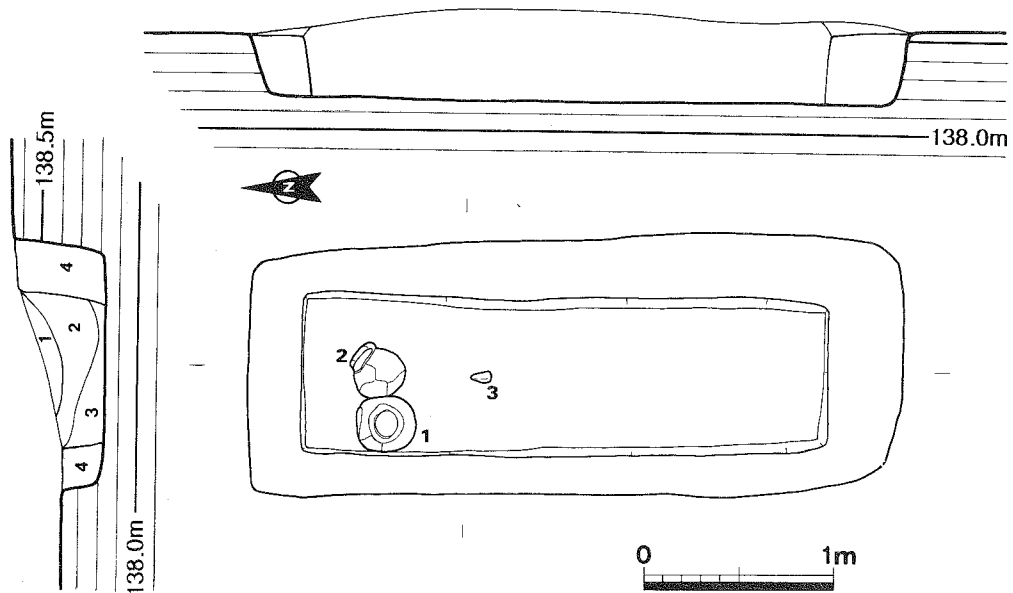
가. 遺構(圖面 13, 圖版 9-3)

11호 목곽묘의 서쪽에 위치하고 있으며 주축방향은 N3°E이다. 묘방의 규모는 길이 344cm, 너비 135cm, 깊이 48cm이며, 목곽의 규모는 길이 272cm, 너비 74cm, 깊이 48cm이다.

11호 목곽묘와는 1m 내외의 거리를 두고 있는데 동일묘역에 축조된 것으로 보아도 좋을 듯하다. 이렇게 본다면 10, 11, 13호 목곽묘 3기가 나란히 배치된 것으로 볼 수 있으며, 10호 목곽묘의 동쪽과 북동쪽에도 15호, 9호 목곽묘가 위치하고 있어 이 유구들의 상관관계가 주목된다.

토층은 4개층으로 구분되는데 1-3층은 풍화암반이 다량 혼입된 황갈색이며, 4층은 충전토로 점성이 비교적 강한편이다. 상면에는 특별한 시설을 하지 않았다.

유물은 북단벽쪽 床面에서 短頸壺 2점이 확인되었고 이보다 남쪽에서 鐵鎌 1점이 검출되었다.



圖面 13. 13號 木槨墓(1/40)

나. 遺物

圖面 65-2(圖版 37-1)는 도질 短頸壺로 경부가 일부 결실되었다. 소성은 불량하며, 정선된 태토에 장식 알갱이 등 석립이 혼입되어 있다. 색조는 회청색이며 동체부에 격자타날하였다. 경부는 회전물손질. 내부에 지두흔과 박자흔이 남아 있다. 동체상부는 격자타날 후 등간격으로 침선을 시문하였다. 높이 21.4cm, 구경 21.4cm, 동최대경 27.4cm이며, 출토위치는 1이다.

圖面 65-3(圖版 37-3)은 도질 短頸壺로 경부와 동체부가 절반 정도 결실되었다. 소성은 불량한 편으로 외면은 회청색이며, 속심은 자색이다. 동체부는 종방향으로 타날하였다. 높이 21.5cm, 구

경 19.0cm, 동최대경 26.4cm이며, 출토위치는 2이다.

圖面 65-4(圖版 37-2)는 鐵鎌으로 기부와 선단부가 분리된 상태이다. 신부가 일부 결실되었으며, 기부단면은 'L'자형으로 접혀 있다. 인부쪽은 마모흔이 보인다. 잔존길이는 10.8cm, 신부너비는 2.5cm, 두께는 0.3cm이며, 출토위치는 3이다.

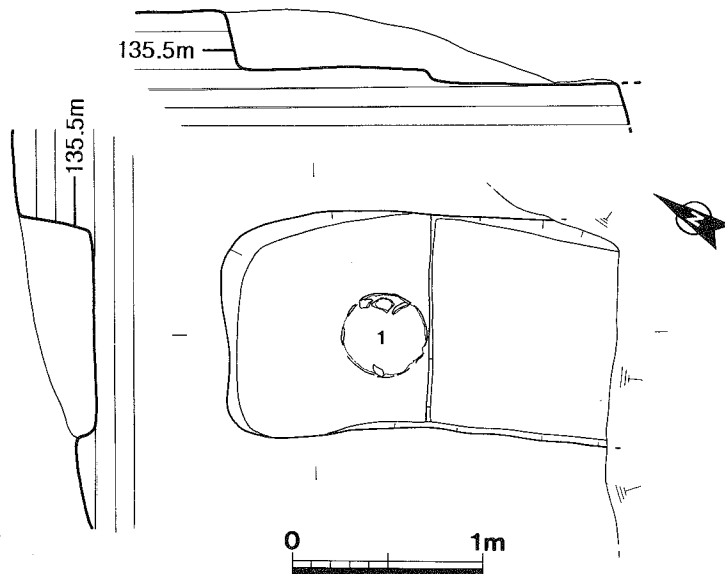
14. 14號 木槨墓

가. 遺構(圖面 14, 圖版 9-2)

조사지역의 남쪽절개면에 위치하고 있으며, 구릉의 서쪽사면에 해당된다. 유구의 중복은 없으나 유구의 대부분이 절개면에 의해 잘려나가고 일부만 남아 있다. 잔존상태의 주축방향은 N35°W이다. 묘광의 규모는 잔존길이 202cm, 너비 113cm, 깊이 38cm이다.

시상면은 특별한 시설을 하지 않고 생토면을 정지하여 이용했던 것으로 보인다. 북단벽쪽의 유물부장공간을 상면보다 높게 설치하여 시상면과 유물부장공간을 구분하였다. 여기에서는 도질 대호 1점이 파손된 채로 남아 있었다.

목곽의 존재를 비롯한 그 밖의 시설은 잔존상태가 불량하여 알 수 없다. 다만 유구의 형태로 미루어 목곽이 존재했을 것으로 추정된다.



圖面 14. 14號 木槨墓(1/40)

나. 遺物

圖面 65-5(圖版 37-4)는 도질제 大壺의 底部이다. 소성은 양호하며 비교적 정선된 태토를 사

용하였다. 외면은 회청색, 속심은 자색을 띠며, 청녹색 자연유가 일부 산화박리 되었다. 저부에는 짙흔과 비집의 흔적으로 보이는 태토가 부착되어 있다. 잔존높이는 25cm이고, 추정 동최대경은 45cm가량이며, 출토위치는 1이다.

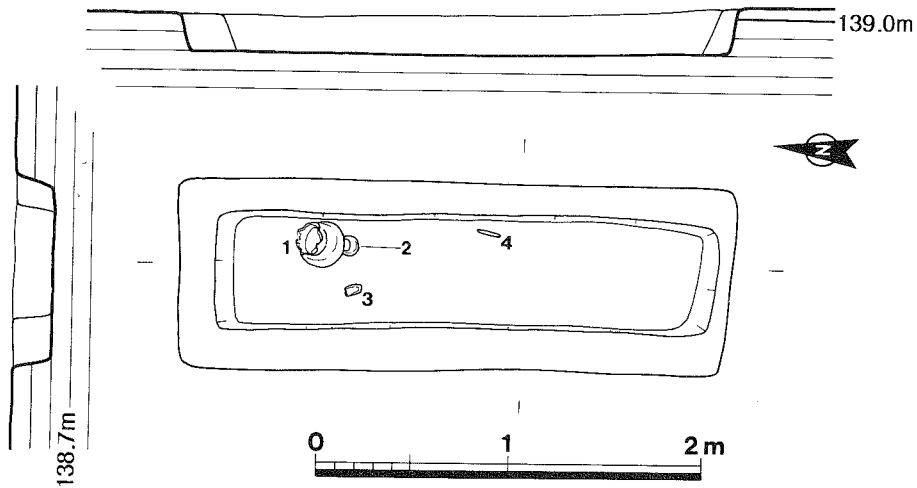
15. 15號 木槨墓

가. 遺構(圖面 15, 圖版 10-1)

구릉의 정선부에 해당하며, 주변에는 20-1호 석곽묘와 25호 석곽묘가 위치한다. 유구의 북단벽은 일부가 25호 석곽묘에 의해 파괴되었다. 주축방향은 N4°W이며, 묘광의 규모는 길이 290cm, 너비 98cm, 깊이 21cm이다. 목곽의 규모는 길이 245cm, 너비 55cm, 깊이 21cm로 추정된다.

상면은 전체적으로 편평하며, 특별한 시설은 확인되지 않았다. 남단벽쪽에 도굴갱 때문에 유구의 상부가 일부 파괴되었으나 전체적으로 상태는 양호한 편이다.

유물은 북단벽쪽에 短頸壺 1점과 꺾형토기 1점이, 철기류는 장벽쪽에 치우쳐 출토되었다.



圖面 15. 15號 木槨墓(1/40)

나. 遺物

圖面 65-6(圖版 37-5)은 도질제의 꺾형토기이다. 완형으로 소성은 양호하며, 외면은 회청색이다. 기형은 계란모양으로 아가리부분이 내경한다. 회전물손질 정면하였으며, 저부는 깎기하였다. 높이 8.3cm, 구경 5.9cm, 저경 4.7cm이며, 출토위치는 2이다.

圖面 66-1(圖版 37-6)은 구연부가 일부 결실된 도질제의 長頸壺이다. 소성은 양호하며, 외면은 암회청색, 속심은 자색이다. 정선된 태토에 석립알갱이가 일부 혼입되어 있다. 口頸部に 2조의 돌대를 돌렸으며, 그 아래에 파상문을 시문하였다. 동최대경 24cm, 높이 23.9cm, 구경 17.3cm이며, 출

토위치는 1이다.

圖面 66-2(圖版 37-7)는 鍛造鐵斧로 공부는 완전히 붙지 않은 상태이다. 길이 8.8cm, 너비 4.2cm이며, 출토위치는 3이다.

圖面 66-3(圖版 37-8)은 선단부가 일부 결실된 刀子이다. 신부 단면은 이등변삼각형이며, 병부 단면은 장방형이다. 길이 11.6cm, 너비 1.1cm, 두께 0.3cm이며, 출토위치는 4이다.

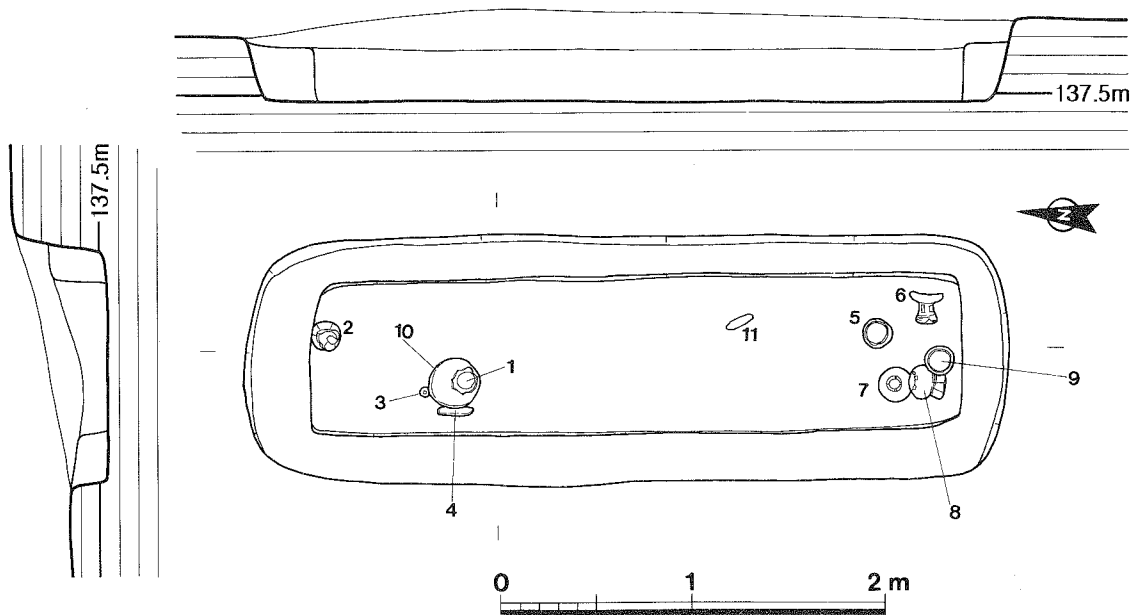
16. 16號 木槨墓

가. 遺構(圖面 16, 圖版 10-2)

구릉의 서쪽사면부에 위치하며, 독립적으로 배치되어 있다. 주축방향은 N6°W이다. 묘광의 규모는 길이 400cm, 너비 132cm, 깊이 49cm이며, 목곽의 규모는 길이 340cm, 너비 80cm, 깊이 30cm이다.

상면은 생토면을 편평하게 정지하였으며 그 밖의 특별한 시설은 하지 않았다. 내부에는 풍화암 반이 다량 혼입된 황갈색토가 채워져 있었다.

유물은 북단벽쪽에서 대각이 결실된 대부장경호 1점과 방추차 등이 출토되었으며 남단벽쪽에는 비교적 소형의 토기류가 부장되어 있었다.



圖面 16. 16號 木槨墓(1/40)

나. 遺物

圖面 番號	圖版 番號	遺物名稱	規格(cm)			說 明	出土 位置
			높이	口徑	底徑		
66-4	38-1	高 杯	13	14	11.6	구연부 일부 결실. 도질. 소성보통. 정선된 태토. 회청색. 저부 일부 회백색, 박리. 회전물손질 정면. 대각접합부에 접합흔. 대각에는 회전목리. 장방형 1단 투창 4개.	5
66-5	38-2		14.5	15.2	11.6	구연, 대각 일부 결실. 도질. 소성보통. 정선된 태토에 석립알갱이 다량혼입. 회청색. 저부는 자색에 짙흔. 배신내부에 짙흔. 회전물손질 정면에 대각부와 접합부에는 회전목리. 2단 상하 교차 투창 3개(상-중장방형, 하-횡장방형), 가장자리에 도흔. 배신부에 도굴공. 배신부와 대각에 박리.	6
66-6	38-3		15.8	14.2		구연, 대각 1/3결실. 도질. 소성양호. 정선된 태토. 곁-회청색, 속심-자색. 배신내부, 구연부, 대각에 녹황색 자연유·산화박리. 회전물손질 정면. 배신하부에 'X' 자 시문. 대각 저부에 짙흔. 2단 장방형 교차투창 4개.	7
66-7	38-4		13.4	13.4	10.5	대각, 구연 일부 결실. 도질. 소성양호. 정선된 태토. 곁-회청색, 속심-자색. 배신내부에 황록색 자연유, 재 부착. 구연과 대각에 자연유. 2단 교차된 투창 4개(상-세장방형, 하-방형).	9
66-8	38-5		軟質甕	10.2	6.6	(14.5)	구연부와 동체부 1/2결실. 연질. 소성보통. 정선된 태토에 석립알갱이 다량함유. 곁-적색, 속심-적색+갈색. 전체적으로 박리. 내부에 회전흔. 저부에 깎기 기미.
67-1	38-7	臺附長頸壺	(22.0)			대각과 구연 결실. 도질. 소성양호. 정선된 태토. 곁-회청색, 속심-자색. 회전목리 정면. 구연부에 11치구 파상문. 대각에 6투창. 동최대경 26.2	1
67-2	38-8		(16.5)	11.3		경부 일부와 대각 결실. 도질. 소성양호. 정선된 태토. 곁-회청색, 속심-회청색+자색. 회전물손질. 저부 내부와 경부, 견부에 녹황색 자연유. 경부에 12치구 파상문 시문. 투창 4개. 동최대경 16.6	8

圖面 66-9(圖版 38-6)는 측면 일부가 결실된 방추차이다. 소성은 양호한 편으로 암갈색을 띤다. 지름은 4.5cm, 두께는 2cm이며, 출토위치는 3이다.

圖面 67-3(圖版 39-1)은 鍛造鐵斧로 완형이다. 타원형의 공부내부에 목질이 남아있다. 규모는 중형급으로 길이 10.8cm, 신부너비 4.9cm, 공부두께 0.3cm이다. 출토위치는 10이다.

圖面 67-4, 5(圖版 39-2, 3)는 공부가 달린 板狀鐵器인데 有刺利器인지 板狀鐵斧인지 명확하지 않다. 관상철기의 한쪽끝을 말아서 공부로 만들었다. 그러나 공부내면에 목질흔은 관찰되지 않았다. 2점은 출토위치가 서로 반대 방향인데 목곽의 상부에 교차되게 얹은 것인지도 모르겠다. 도면 67-5는 잔존길이 7cm, 너비 4.4cm이며, 도면 67-4는 잔존길이 14.5cm, 신부너비 4.1cm, 두께는 0.2cm이다. 출토위치는 4, 11이다.

17. 17號 木槨墓

가. 遺構(圖面 17, 圖版 11-1)

구릉의 남쪽 절단면에 위치하고 있으며, 동쪽사면에 18호, 19호 목곽묘와 나란하게, 그리고 등고선방향과 일치되게 위치한다. 주축방향은 N11°W이며, 묘광의 규모는 잔존길이 350cm, 너비 130cm, 깊이 36cm이다. 목곽의 규모는 잔존길이 320cm, 너비 77cm, 깊이 33cm로 추정된다.

동장벽은 18호 목곽묘에 의해 훼손되었으며, 북단벽쪽은 도굴갱에 의해 묘광선이 일부 파괴되었다. 그리고 남단벽쪽은 구릉이 절단되어 유구의 정확한 규모는 파악하기 힘들다.

내부의 토층은 3개층으로 구별되는데 모두 적갈색토이며, 풍화암반이 다량 혼입되어 있다. 토층의 구성에서 특별한 양상이 확인된 것은 없으며 자연적으로 함몰된 양상을 띠고 있다. 동장벽의 충전토는 18호 목곽묘에 의해 일부가 중복되면서 훼손되었다. 이로 볼 때 18호 목곽묘 보다 늦게 만들어진 것을 알 수 있다.

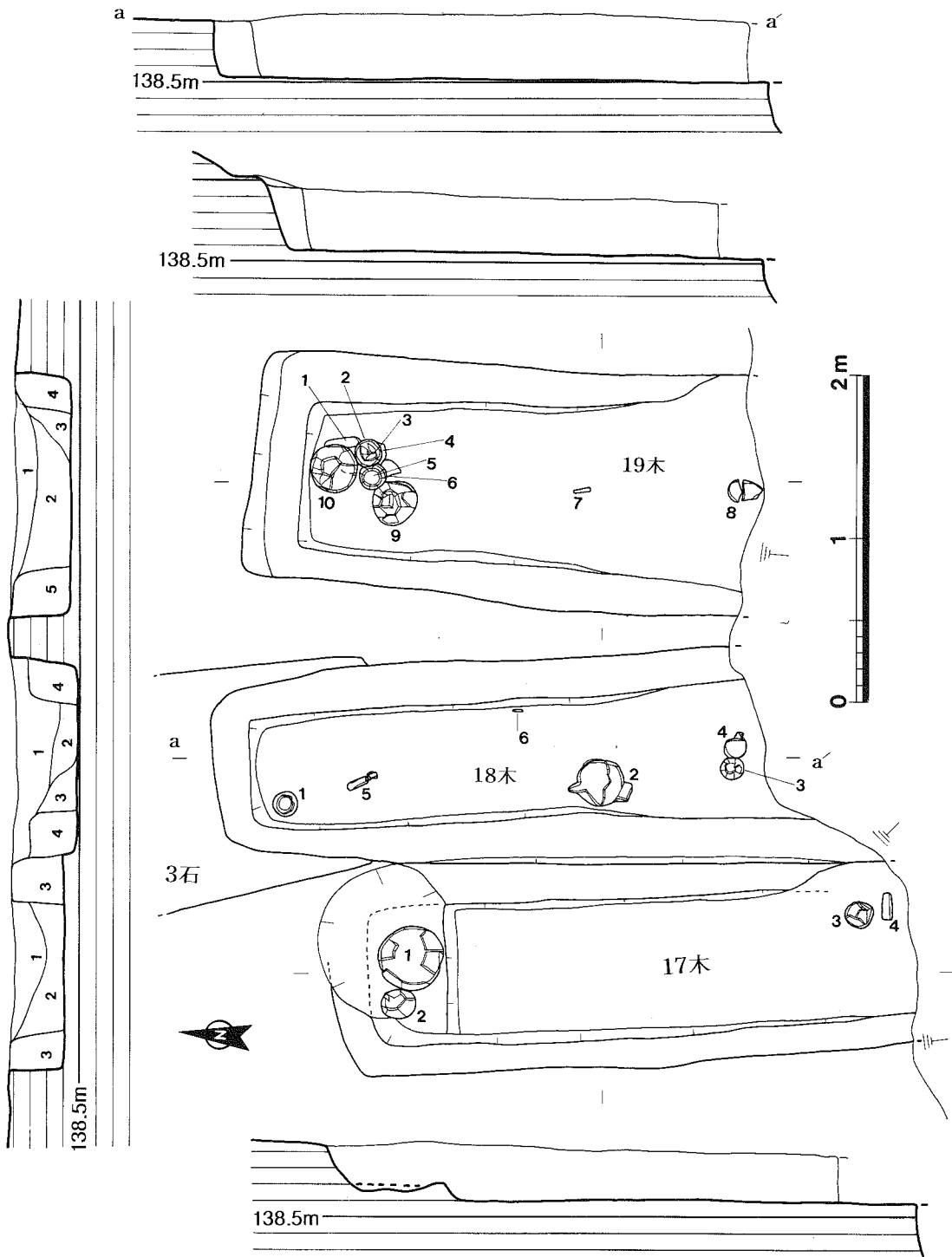
상면은 특별한 시설없이 생토면을 그대로 이용하고 있으며, 북장벽쪽의 유물부장공간은 상면보다 15cm가량 높게 구획하였는데 길이는 40cm정도 된다. 하지만 도굴에 의해 훼손이 심하다.

유물은 유물부장공간에서 臺部長頸壺 1점, 大壺 1점이 파손된 채로 확인되었으며, 남단벽쪽에서 臺部長頸壺와 鐵斧 1점이 검출되었다.

나. 遺物

圖面 番號	圖版 番號	遺物名稱	規格(cm)			說 明	出土 位置
			높이	口徑	胴徑		
67-6	39-4	臺附長頸壺	(28.0)	13.8	22.1	도질. 구연부와 동체부가 일부 결실. 소성양호. 암회청색, 속심 자색. 동체부는 회전목리흔. 경부 파상문 시문. 대각에 5개 장방형 투창.	교란
67-7	39-5		(18.4)	12.2	16.6	도질. 구연, 동체부 일부 및 대각 결실. 소성양호. 회청색, 속심 암회색. 회전목리 조정. 경부에 10치구의 파상문 시문. 대각에 5개의 투창 흔적.	3
68-1	39-6		(17.6)		19.9	도질. 경부 및 동체부, 저부 부분적으로 파손. 소성양호. 회청색, 속심은 회자색. 전체적으로 회전물손질 정면. 대각에 횡장방형 1단 투창 5개. 저경 13.3.	2
68-2	39-7	大 壺	37.3	21.7	38.5	도질. 구연, 건부 2/3결실. 소성양호. 회청색. 박자후 물손질 정면, 내부에 박자흔 뚜렷. 구연부와 동체부에 자연유.	1

圖面 68-3(圖版 39-8)은 鍛造鐵斧로 완형이다. 공부 단면은 타원형이며, 공부 내부에 목질이 남아 있다. 선단부쪽으로 갈수록 약간 넓어지는 형태로 전체길이는 15.9cm, 너비 6.9cm, 두께는 0.5~0.6cm이다. 출토위치는 4이다.



圖面 17. 17號, 18號, 19號 木槨墓(1/40)

18. 18號 木槨墓

가. 遺構(圖面 17, 圖版 11-1)

17호 목곽묘의 동쪽에 위치하고 있으며 17호 목곽묘를 일부 파괴하고 설치되었다. 19호 목곽묘와도 장축의 진행방향으로 볼 때 남단벽쪽이 중복되어 있을 것으로 추정되나 남쪽부분이 절단되어 정확한 관계는 알 수 없다. 주축방향은 N5°W이며 묘광의 규모는 잔존길이 332cm, 너비 125cm, 깊이 38cm이다. 목곽의 규모는 잔존길이 305cm, 너비 64cm, 깊이 30cm이다.

내부의 토층구성은 17호, 19호 목곽묘와 비슷하다. 1층에 비해 3층이 풍화암반이 많이 혼입되어 있다. 전체적으로 황갈색 사질토이다. 상면은 특별한 시설없이 생토면을 그대로 이용하였다.

유물은 북단벽쪽에서 장경호 1점, 유구의 중앙에서 대부장경호 1점과 鐵鎌 및 도자 등이, 그리고 남단벽쪽에서 고배 2점이 출토되었다.

나. 遺物

圖面 番號	圖版 番號	遺物名稱	規格(cm)			說 明	出土 位置
			높이	口徑	底徑		
68-4	40-1	高 杯	14.5	14.2	12.5	도질. 구연, 동체부, 대각 1/2결실. 소성양호. 회청색, 속심 회자색. 회전물손질 정면. 2단 교차 투창 4개. 대각에 기포.	3
68-5	40-2		14.6	14.6	12.3	도질. 구연부 및 대각 일부 결실. 소성양호. 회청색, 속심 회자색. 회전물손질 정면. 접합부 목리흔. 2단 교차투창 4개.	4
69-1	40-3	臺附長頸壺	31	15.6	15.6	도질. 부분적 결실. 소성양호. 회청색, 속심 회자색. 전체적으로 회전목리. 내부는 물손질. 口頸部に 파상문 1단(6치구) 시문. 대각에 1단 투창 6개. 동최대경 25.6.	2
69-2	40-4	長 頸 壺	(17.3)		6.0	도질. 경부 2/3결실. 소성양호. 암회청색, 속심 자색. 회전물손질 정면. 동체부에 박자흔 잔존. 내부 지두흔. 동최대경 16.8.	1

圖面 68-6(圖版 39-9)은 선단부와 병부가 결실된 刀子이다. 신부 단면은 이등변삼각형이며, 경부 단면은 장방형이다. 잔존길이 4.8cm, 너비 1.4cm, 두께 0.4cm이며, 출토위치는 6이다.

圖面 68-7(圖版 39-10)은 파손이 심한 鐵鎌이다. 선단부와 기부가 결실되었다. 신부 단면은 이등변삼각형이며, 잔존길이 15.4cm, 너비 2.8cm, 두께 0.4cm이다. 출토위치는 5이다.

19. 19號 木槨墓

가. 遺構(圖面 17, 圖版 11-1)

18호 목곽묘의 동쪽에 위치하고 있으며 남단벽쪽은 구릉의 절개면에 의해 결실되었다. 주축방향은 N3°E로 유구의 진행방향으로 보아 18호 목곽묘와 중복되었을 것으로 추정된다. 묘광의 규모는 잔존길이 307cm, 너비 148cm, 최대깊이 45cm이며, 목곽의 규모는 길이 270cm, 너비 95cm, 깊이 38cm이다.

토층 양상은 기본적으로 17호, 18호 목곽묘와 유사하다. 5층으로 구분되는데 4-5층은 충전토로

황갈색사질토이며, 점성이 다른 층에 비해 강하다. 상면은 특별한 시설을 하지 않고 생토면을 정지하여 그대로 사용하였다.

유물은 복단벽쪽에 집중되어 나타나고 있는데 단경호와 고배 등이 있으며, 철기도 혼재되어 확인된다. 복단벽쪽을 부장공간으로 구분한 유물배치이다.

나. 遺物

1) 토기

圖面 番號	圖版 番號	遺物名稱	規格(cm)			說 明	出土 位置
			높이	口徑	底徑		
69-3	40-6	長頸壺	(13.8)			도질. 구연부 및 동체부 1/2결실. 소성양호. 회청색, 속심 회자색. 일부 회전목리. 외면 산화박리. 경부에 파상문 시문. 저부에 짙흔과 채 부착. 동최대경 18.4.	8
69-4	40-5	短頸壺	(6.0)	17.7		전체적으로 파손되어 복원이 불가능하며 구연부 1/2의 일부만 잔존하여 圖面복원. 소성불량. 회청색. 회전물손질 정면.	9
69-5	40-7	軟質甕	(12.5)	14.5		구연과 동체부 및, 저부가 1/2정도 결실. 소성은 보통이며 적갈색을 띤. 태토는 비교적 정선되었으나 석영, 장석 등의 석립알갱이가 다량 혼입. 부분적으로 암회색의 그을음이 부착되어 있음. 전체적으로 회전물손질 정면하고 있으나 박리가 심한 편.	내부 교편
69-6	40-8	把手附碗	16.2	16.5	12.3	도질. 투창 일부 결실. 소성양호. 회청색. 회전목리. 배신부에 파상문 시문. 전면 자연유 부착. 대각 1단의 장방형 투창 5개.	2
69-7	41-4	꺽형토기	10.6	9.8	5.4	도질. 소성양호. 회청색. 회전물손질 정면. 저부에 회전각기. 배신부에 파상문 시문.	6
70-1	41-1	高 杯	11.3	14.9	11.9	도질. 구연부, 대각 일부 결실. 소성양호. 암회청색. 구연부, 대각에 자연유 산화 박리. 대각 내부에 '×' 자 문양. 1단 장방형 투창 4개.	5
70-2	41-2		11.3	13.2	10.7	도질. 소성양호. 암회청색, 속심 자색. 회전목리 정면. 1단 장방형 투창 4개. 구연부에 박리.	4
70-3	41-3		9.3	10.9	7	도질. 소성양호. 회청색, 속심 회백색. 배신부에 파수 1개 부착. 1단 장방형 투창 4개. 대각 내부에 '×' 자 문양.	3

출토위치가 10인 壺片은 제대로 복원이 되지 않아 계측이 불가능하였다. 회백색의 소성이 극히 불량한 편으로 외면에 격자타날한 흔적이 남아 있다.

2) 철기

철기유물은 土器가 집중된 복장벽쪽에서 鐵鎌 1점과 유구의 중앙부에서 刀子 1점이 확인되었다.

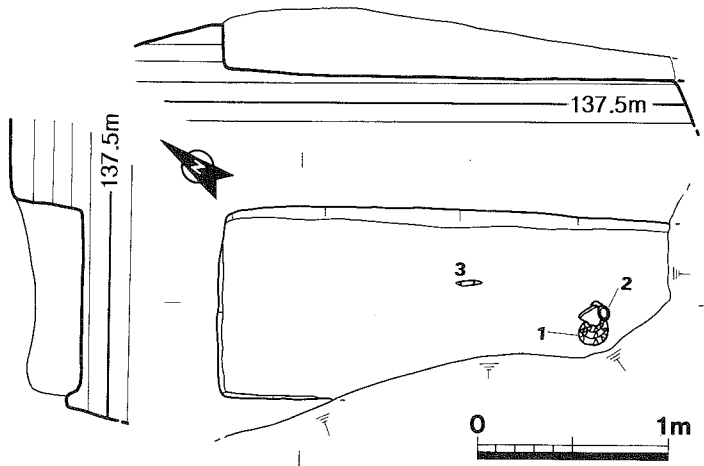
圖面 70-4(圖版 41-5)는 鐵鎌으로 선단부 일부가 결실되었다. 기부단면은 'L' 자형을 접혀 있으며, 신부 단면은 이등변삼각형이다. 잔존길이 25.0cm, 너비 3.4cm, 두께 0.4cm이며, 출토위치는 1이다.

圖面 70-5(圖版 41-6)는 선단부가 일부 결실된 刀子이다. 단면은 이등변삼각형이며, 잔존길이 8.5cm, 너비 1.2cm, 두께 0.4cm이며, 출토위치는 7이다.

20. 20號 木槨墓

가. 遺構(圖面 18, 圖版 12-1)

1호 석곽묘와 중복되어 있으며, 구릉의 남쪽 끝부분에 위치하고 있어 유구의 남쪽부분이 대부분 유실되었다.



圖面 18. 20號 木槨墓(1/40)

주축방향은 N32°W이며, 유구의 대부분이 파괴되어 정확한 규모는 알 수 없다. 묘광의 규모는 잔존길이 232cm, 너비 102cm, 깊이 36cm이다.

상면은 특별한 시설없이 생토면을 그대로 이용하였다. 그 밖의 시설은 잔존상태가 불량하여 확인할 수 없었으며 충전토도 제대로 확인되지 않았다.

유물은 高杯 1점과 컵형토기 1점, 刀子 1점이 床面에서 확인되었다.

나. 遺物

圖面 70-6(圖版 41-7)은 구연부와 배신 일부가 결실된 도질제의 고배이다. 소성은 보통이며, 회청색을 띤다. 회전물손질 정면하였으며, 3단 일렬의 삼각형 투창 5개가 배치되어 있다. 높이 15.7cm, 구경 15.5cm, 저경 12.4cm이며, 출토위치는 1이다.

圖面 70-7(圖版 41-8)은 구연부 일부와 파수가 파손된 컵형토기이다. 소성은 양호하며, 암회청색이다. 회전물손질 정면하였으며 파수부분이 결실되었다. 저부는 깎기처리하였다. 높이 9.7cm, 구경 8.4cm, 저경 5.6cm이며, 출토위치는 2이다.

圖面 70-8(圖版 41-9)은 완형의 刀子이다. 인부에는 사용으로 인한 마모흔이 부분적으로 관찰된다. 신부 단면은 이등변삼각형이며 병부는 단면 장방형이다. 전체길이 12.9cm, 신부너비 1cm, 두께 0.4cm이며, 출토위치는 3이다.

21. 21號 木槨墓

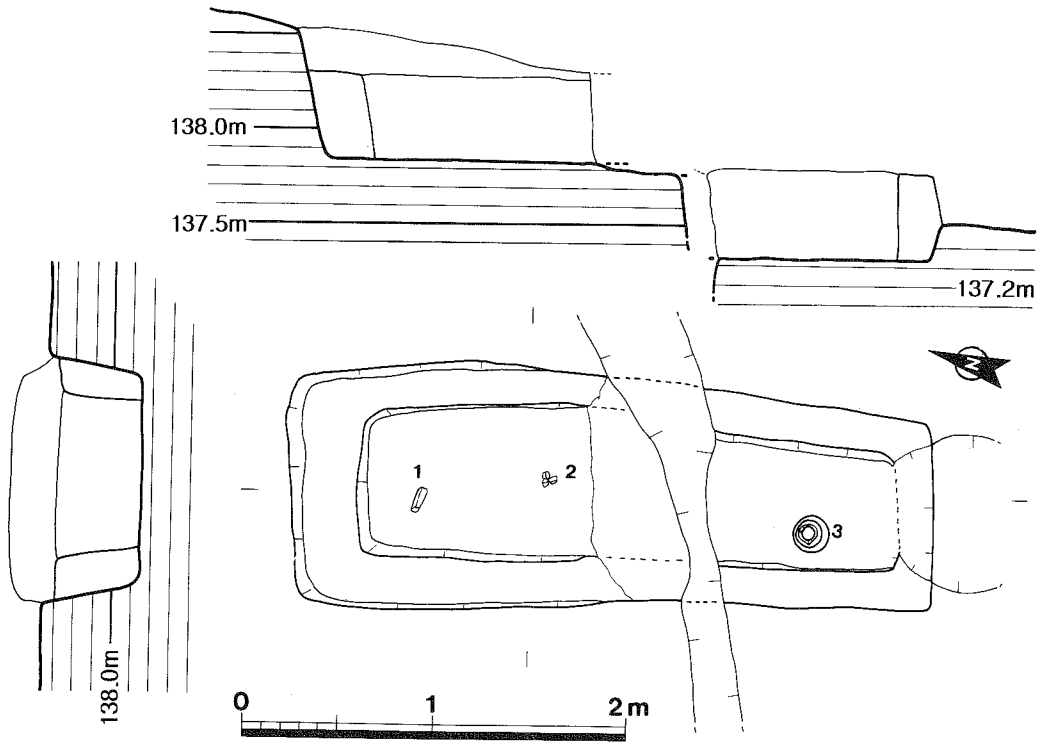
가. 遺構(圖面 19, 圖版 12-4)

1호 석곽묘와 석곽묘의 周溝 사이에 위치하며, 주축방향은 N15°W이다. 특히 지반의 균열로 인

해 유구의 남단벽쪽이 45cm 아래로 침하되었으며, 유구 중간부분에 크랙이 발생하여 유구가 이등분되었다. 묘광의 규모는 추정길이 332cm, 너비 126cm, 깊이 69cm이며, 목곽의 규모는 추정길이 274cm, 너비 77cm, 깊이 46cm이다.

상면은 별다른 시설을 하지 않은 것으로 보이는데 부분적으로 고운 사질토가 깔려 있어 전체적으로 사질토를 한 벌 깔아서 바닥을 정지한 것으로 추정된다.

유물은 북단벽쪽 상면에서 철부 1점과 철검 1점이, 남단벽쪽에서 단경호 1점이 검출되었다.



圖面 19. 21號 木槨墓(1/40)

나. 遺物

圖面 70-9(圖版 41-10)는 공부가 일부 결실된 鍛造鐵斧이다. 공부 단면은 타원형이며, 공부내부에 목질이 잔존한다. 잔존길이 12.4cm, 너비 4.3cm, 두께 0.4cm이며, 출토위치는 1이다.

圖面 71-1(圖版 42-1)은 선단부와 신부 일부가 잔존하는 鐵鎌이다. 신부 단면은 이등변삼각형이다. 잔존길이 11.1cm, 너비 2.6cm, 두께 0.3cm이며, 출토위치는 2이다.

圖面 71-2(圖版 42-2)는 구연부가 일부 결실된 도질 長頸壺이다. 소성은 다소 불량하며, 전체적으로 회갈색을 띠며 속심은 회자색이다. 회전물손질 정면하였는데 동체부는 박자타날 성형후 회전물손질로 정면하였다. 동체내부에는 지두흔이 비교적 뚜렷하다. 높이 19cm, 구경 13.8cm, 동최대경 18.2cm이며, 출토위치는 3이다.

22. 22號 木槨墓

가. 遺構(圖面 20, 圖版 13)

구릉의 頂線部에 위치하고 있으며, 서쪽으로는 23호 목곽묘와 인접하고 있다. 23호 목곽묘와 사이에 2호 옹관묘가 유구의 상부를 파괴하고 축조되어 있다. 주축방향은 N9°W이며, 묘광의 규모는 길이 270cm, 너비 98cm, 깊이 15cm이다.

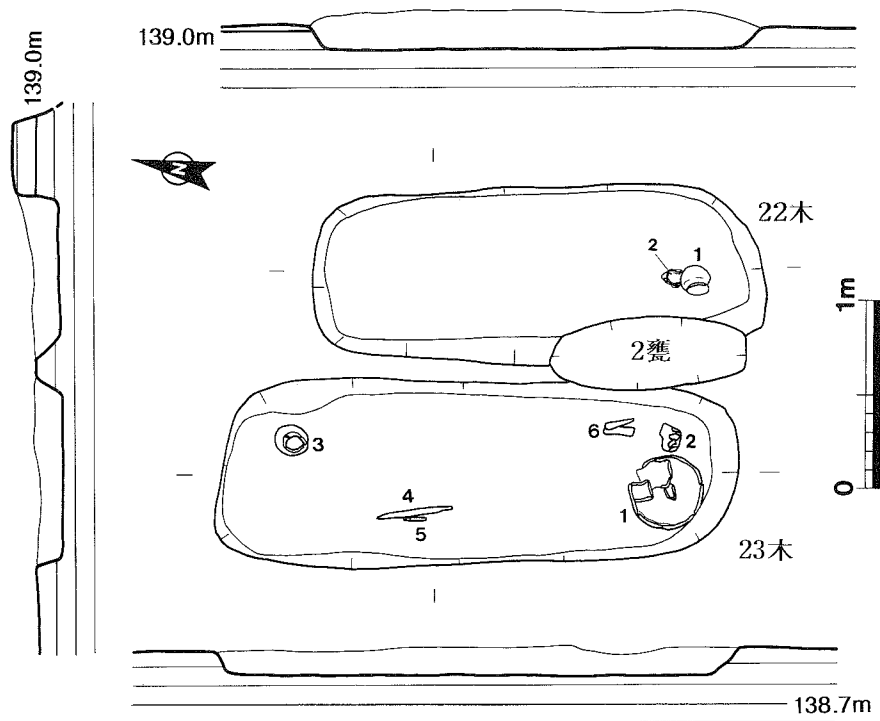
유구의 잔존상태가 불량하여 층진토를 제대로 확인할 수 없었다. 그래서 목곽의 유무는 정확히 판단할 수 없다. 상면은 생토면을 정지하여 그대로 이용하였다.

유물은 단경호 1점, 연질옹 1점이 남단벽쪽 상면에서 확인되었다. 이 밖에 철기 유물은 1점도 검출 되지 않았다.

나. 遺物

圖面 71-3(圖版 42-3)은 軟質甕의 저부이다. 소성은 보통이며, 적갈색이다. 잔존높이 4.8cm, 저경 7.8cm이며 출토위치는 2이다.

圖面 71-4(圖版 42-4)는 구연부 일부가 결실된 도질 短頸壺이다. 소성은 양호하지만 전체적으로 표면박리가 심한 편이다. 색상은 회청색을 띠는데 부분적으로는 암회청색을 띤다. 회전물손질 정면하였고 내부에 지두흔의 흔적이 잘 남아 있다. 높이 13.3cm, 구경 12cm, 동최대경 16.1cm이며, 출토위치는 1이다.



圖面 20. 22號, 23號 木槨墓(1/40)

23. 23號 木槨墓

가. 遺構(圖面 20, 圖版 13-2)

22호 목곽묘의 서쪽에 주축방향이 나란하게 설치되어 있다. 주축방향은 N11°W이며 묘광의 규모는 길이 234cm, 너비 95cm, 깊이 22cm이다.

규모는 22호 목곽묘보다 크지만 확인된 구조는 유사하다. 출토유물이 묘광에 바짝 근접하여 부장되고 있어 충전토의 범위를 상정할 수 없다. 상면은 특별한 시설없이 생토면을 그대로 이용하였다.

유물은 남단벽쪽에서 단경호 1점을 비롯하여 철기류가 부장되어 있으며, 북단벽쪽에는 長頸壺 1점만이 출토되었다. 유구의 북단벽쪽으로 치우친 지점에서 대도 1점과 鐵鏃이 출토되었다.

나. 遺物

1) 土器

圖面 71-5(圖版 42-5)는 구연과 동체부 일부가 결실된 短頸壺이다. 소성은 불량하여 회백색을 띤다. 타날 후 회전물손질 정면하였다. 높이 27.8cm, 구경, 19.2cm, 동최대경 31.0cm이며, 출토위치는 1이다.

圖面 71-6(圖版 42-6)은 연질용으로 구연부의 1/3정도가 결실 되었다. 소성은 보통이며, 연회색을 띤다. 회전물손질정면 하였으며 저부는 깎기로 처리하였다. 높이는 12.1cm, 구경은 13.0cm, 저경은 5.9cm이며, 출토위치는 2이다.

圖面 71-7(圖版 42-7)은 구연과 경부가 1/3정도 결실된 도질 長頸壺이다. 소성은 양호하며, 외면 회청색, 속심은 암회색을 띤다. 회전물손질 정면하였고 口頸部에 6치구의 파상문을 시문하였다. 높이 17.3cm, 구경 11.4cm, 동최대경 14.2cm이며, 출토위치는 3이다.

2) 鐵器

圖面番號	圖版番號	遺物名稱	規格(cm)			說 明	出土位置
			길이	너비	두께		
71-8	42-8	大 刀	(38.0)	2.8	0.6	선단부와 경부 일부 결실. 부분적으로 인부 손상. 경부에 목질. 신부 단면은 이등변삼각형.	4
72-1	43-1	鐵 斧	(17.7)	4.0	0.4	鑄造. 공부와 선단부 결실. 공부 단면은 사다리꼴. 선단부로 갈수록 넓어지는 형태. 철부바닥과 내부에 목질흔.	6
72-2	43-2		18.7	4.0	0.6	鑄造. 선단부 일부 결실. 공부 단면 사다리꼴. 선단부로 갈수록 넓어지는 형태.	
72-3	43-3	鐵 鏃	(9.9)	1.1	0.2	경부와 선단부 일부 결실. 경부에 목질. 신부 단면은 볼록렌즈형.	5
72-4	43-4		(7.3)	1.3	0.2	경부 선단부 결실. 사두형 축신. 신부 단면은 볼록렌즈형.	
72-5	43-5		(8.5)	1.1	0.5	신부 일부와 경부만 잔존. 경부에 목질.	
72-6	43-6		(10.6)	1.1	0.2	경부 일부 결실. 경부에 백화수피와 잔존. 신부 단면은 볼록렌즈형.	

24. 24號 木槨墓

가. 遺構(圖面 21, 圖版 14-1,2)

구릉의 頂線部에 위치하고 있으며, 주축방향은 N18°W이다. 유구의 동쪽으로 25호, 26호 27호 목곽묘가 주축방향이 나란히 하여 설치되어 있다. 묘광의 규모는 길이 318cm, 너비 138cm, 깊이 42cm이다.

이와 같이 2기 이상의 유구가 나란히 배치되는 현상은 조일리고분군내에서도 여러 군데서 확인되고 있는데 이들 유구의 피장자는 아마도 친연관계에 있는 것으로 볼 수 있을 것이다. 다만 이러한 배치상태로 볼 때 봉분의 형태가 어떠 했을지가 주목된다. 조사 당시 봉분의 흔적이 거의 남아 있지 않아 정확하게 알 수는 없지만 개별유구가 만들어질 때마다 봉분을 덧대어 나갔을 가능성이 높을 것으로 추정된다.

유구의 북단벽은 7-1호 석곽묘에 의해 거의 파괴되어 유구의 묘광선만 겨우 확인될 정도이다. 남단벽쪽은 경사면을 따라 자연적으로 삭평되었다. 유구의 상면 일부까지 교란되어 충전토의 범위조차 제대로 확인하지 못하였다.

유물은 남단벽쪽에서 철기류와 꺾형토기 및 광구소호 등의 소형 토기류가 출토되었다.

나. 遺物

圖面 73-5(圖版 43-11)는 구연부가 일부 결실된 도질의 광구소호이다. 소성은 보통이며, 외면 암회청색, 속심은 자색이다. 회전물손질 정면하였으며, 저부는 회전각기로 처리하였다. 높이 6.6cm, 구경 7.1cm, 저경 4.1cm이며, 출토위치는 2이다.

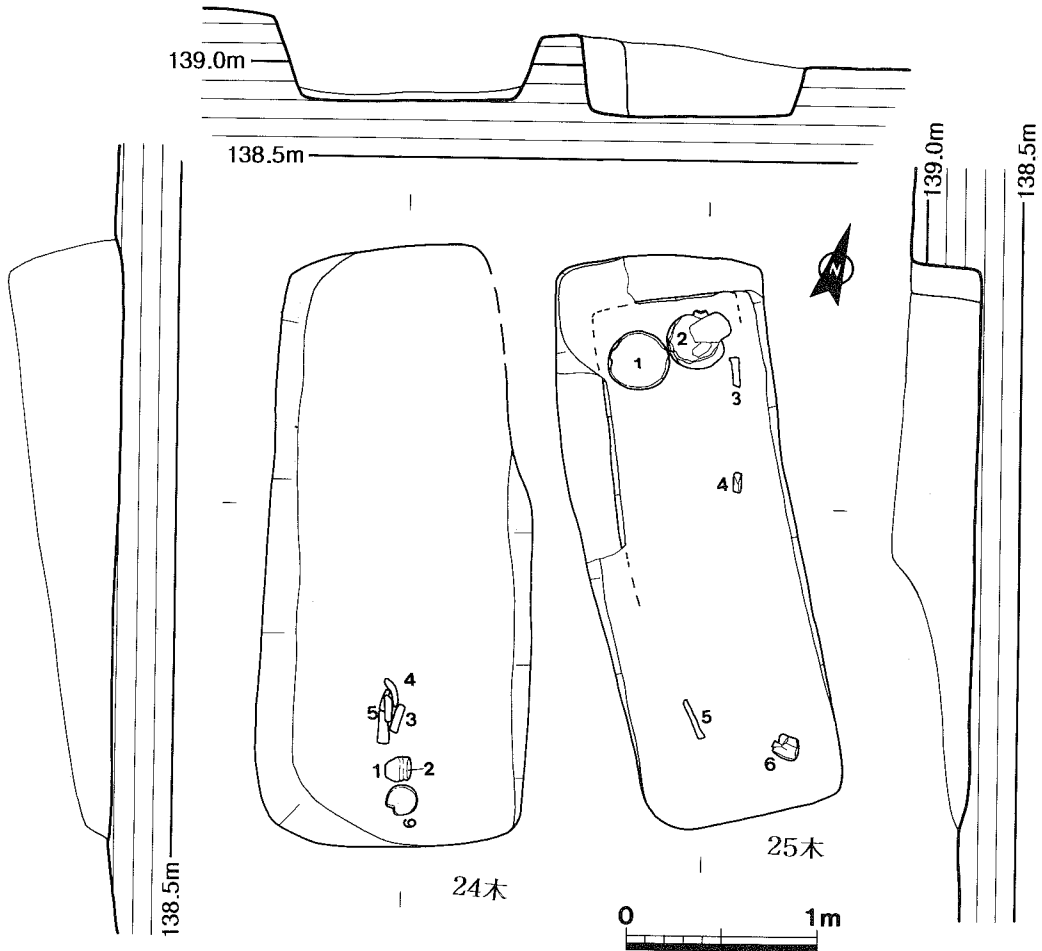
圖面 73-6(圖版 43-12)은 파수부분이 결실된 도질제 꺾형토기이다. 소성은 보통이며, 외면 회자색, 속심은 갈색이다. 내외면에 회전물손질로 정면하였고, 저부에 깎기흔이 남아 있다. 높이 9.4cm, 구경 8.8cm, 저경 6.4cm이며, 출토위치는 1이다.

출토위치6의 壺片은 상부는 결실되었으며 저부만 잔존하고 있었으나 복원되지 않았다. 태토에 석영, 장석이 혼입되어 있으며 내·외면 연갈색이다. 표면박리가 심하다.

철기유물은 철부와 철검이 있는데 명세는 아래와 같다.

圖面 番號	圖版 番號	遺物名稱	規格(cm)			說 明	出土 位置
			길이	너비	두께		
72-7	43-7	鐵 鋌	(17)	5	0.2	선단부 일부 결실. 양쪽 선단부가 넓어지는 형태.	5
72-8	43-8	鐵 斧	9.4	4.5	0.5	단조철부. 선단부 일부 결실. 공부 내부에 목질. 선단부로 갈수록 넓어진다. 공부 단면은 타원형.	내부 교란
73-1	43-13		16.5	4.5	0.6	주조철부. 완형. 뒷면에 목질흔 수착. 공부 단면은 사다리꼴. 윗면에 돌대 4줄. 선단부로 갈수록 약간 넓어지는 형태. 공부크기(아래×윗×높이) 4.6×3.5×3.6cm.	3
73-2	43-14		16	4.7	0.3	주조철부. 공부 일부와 선단부 일부 결실. 176-1과 같은 형태. 공부크기(아래×윗×높이) 4.2×3×3cm.	

圖面番號	圖版番號	遺物名稱	規格(cm)			說明	出土位置
			길이	너비	두께		
73-3	43-9	鐵 鎌	(15.9)	2.2	0.4	신부와 선단부 일부 결실. 신부 단면은 이등변삼각형. 기부 단면은 'L' 자형.	4
73-4	43-10	鐵 片	(12.8)	3.3	0.25	기형 파악 불가. 판상철부편일 가능성.	



圖面 21. 24號, 25號 木槨墓(1/40)

25. 25號 木槨墓

가. 遺構(圖面 21, 圖版 14-1,2)

24호 목곽묘와 나란하게 설치되어 있으나 방향이 약간 틀어져 있다. 주축방향은 N23°W이다. 7-1호 석곽묘에 의해서 북단벽쪽의 일부는 훼손되었으며, 남단벽쪽은 유구의 상면까지 일부가 자연 삭평되었다. 묘광의 규모는 길이 304cm, 너비 113cm, 깊이 40cm이며, 목곽의 규모는 길이 275cm, 추정너비 82cm, 깊이 40cm로 추정된다.

내부는 황갈색토가 채워져 있었는데 상당부분이 교란되어 토층의 구분이 불가능하였다. 상면은 특별한 시설없이 생토면을 그대로 이용하였다.

유물은 북단벽쪽에 비교적 큰 유물인 단경호 2점과 철검 1점이 부장되어 있었다.

나. 遺物

1) 토기

圖面 74-1(圖版 44-1)은 구연부와 동체부가 절반정도 결실된 연질 短頸壺이다. 소성은 불량하며 적갈색을 띤다. 박자 타날후 회전물손질 정면하였다. 표면박리가 심하다. 높이 24.8cm, 구경 17.7cm, 동최대경 26.7cm이며, 출토위치는 2이다.

圖面 74-2(圖版 44-2)는 구연부와 동체부가 절반정도 결실된 도질 短頸壺이다. 소성은 불량하며 회청색을 띤다. 박자후 물손질 정면하였다. 높이 28.1cm, 구경 17.7cm, 동최대경 26.9cm이며, 출토위치는 1이다.

圖面 74-3(圖版 44-3)은 구연부와 동체부가 대부분 결실된 도질 短頸壺이다. 소성은 불량하며, 외면은 회청색이다. 회전물손질 정면하였으나 전체적으로 박리가 심한 편이다. 잔존높이 11.6cm, 동최대경 13.8cm이며, 출토위치는 6이다.

2) 철기

圖面 74-4(圖版 43-16)는 鍛造鐵斧로 공부 단면은 타원형이며, 내부에 목질흔이 남아 있다. 길이 10.4cm, 너비 4.3cm, 두께 0.3cm이며, 출토위치는 4이다.

圖面 74-5(圖版 43-15)는 鐵鎌으로 선단부 일부가 결실되었다. 신부 단면은 이등변삼각형이며, 기부는 ㄷ자형으로 접혀있다. 길이 15.3cm, 너비는 3cm이며, 출토위치는 3이다.

圖面 74-6(圖版 43-17)은 선단부가 결실된 鐵針이다. 공부 단면은 원형이며, 신부 단면은 마름모꼴이다. 잔존길이 18.2cm, 너비 1.8cm이며, 출토위치는 5이다.

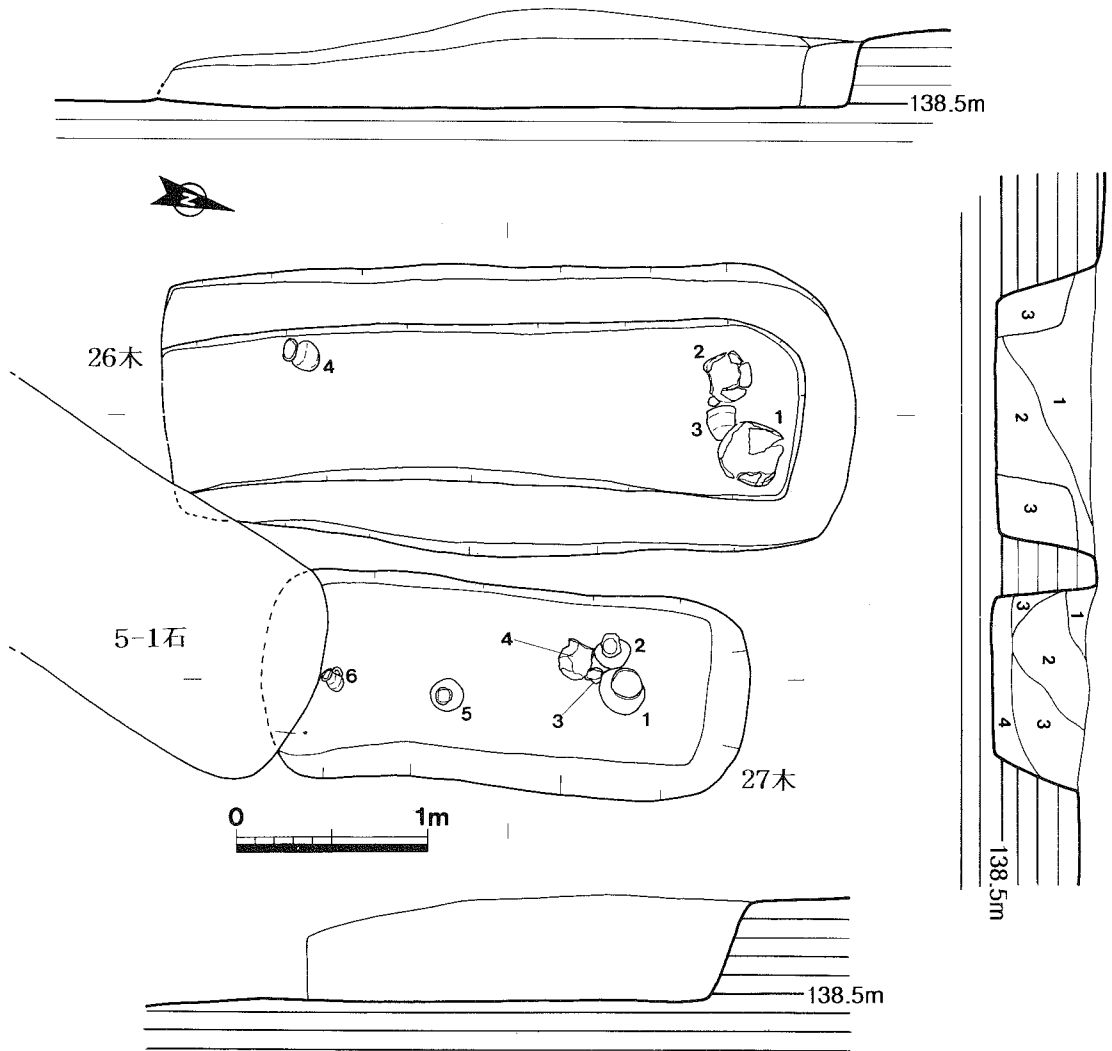
26. 26號 木槨墓

가. 遺構(圖面 22, 圖版 15-1)

25호 목곽묘의 동쪽에 위치하고 있으며, 5-1호 석곽묘에 의해 상부가 일부 유실되었다. 주축방향은 N18°W으로 27호 목곽묘와 나란하게 설치되어 있다. 묘광의 규모는 길이 360cm, 너비 155cm, 깊이 49cm이다. 목곽의 규모는 잔존길이 330cm, 너비 70cm, 깊이 40cm이다. 남단벽 일부는 경사면을 따라 유실되었다.

내부의 토층은 충전토인 4층과 내부토로 크게 분리된다. 4층은 다른 층에 비해 점성이 강하고 밝은색을 띠고 있다. 상면은 특별한 시설을 하지 않았다.

유물은 북단벽쪽에서 비교적 대형의 호류가 부장되고 남단벽쪽은 소형의 장경호 1점이 부장되어 있었다.



圖面 22. 26號, 27號 木槨墓(1/40)

나. 遺物

圖面 75-3(圖版 44-4)은 구연부와 파수부분이 파손된 도질제의 꺾형토기이다. 소성은 보통이며 구연부를 포함한 동체부가 조금 일그러져 있다 전체적으로 회청색이며, 속심은 자색이다. 높이 11.7cm, 구경 8.2-12.2cm, 저경 6.4cm이며, 출토위치는 3이다.

圖面 75-4(圖版 45-1)는 완형의 도질 長頸壺이다. 소성은 양호하며 외면은 자색을 띠며, 속심은 회청색이다. 동체부는 박자후 회전물손질 정면하였다. 저부와 동체하부에 부분적으로 그을음이 부착되어 있다. 높이 14.5cm, 구경 12.5cm, 동최대경 14.9cm이며, 출토위치는 4이다.

圖面 75-1(圖版 44-5)은 동체부가 일부 결실되었으며, 형체가 심하게 일그러진 도질의甕이다. 소성은 비교적 양호한 편이며, 외면은 회청색이다. 외면에 격자 타날하였고 내부에는 지두흔이 남아 있다. 구연 아래부분에 고리를 걸 수 있을 정도의 구멍이 2개 만들어져 있다. 높이 19.8cm, 구경 24.5cm, 저경 15.2cm이며, 출토위치는 2이다.

圖面 75-2(圖版 44-6)는 도면75-1과 기본적인 형태는 같다. 일그러진 정도가 비교적 양호한 편이다. 도질로 소성은 양호하며, 암회청색이다. 높이 23.5cm, 구경 13.9-23.4cm, 저경 15.0cm이며, 출토 위치는 1이다.

27. 27號 木槨墓

가. 遺構(圖面 22, 圖版 15-1)

24~27호 목곽묘 중 가장 동쪽에 위치하고 있다. 주축방향은 N11°W으로 26호 목곽묘와 나란하게 배치되어 있다. 묘광의 규모는 길이 255cm, 너비 105cm, 깊이 55cm이다. 유구의 남쪽은 5-1호 석곽묘에 의해 상면 일부도 파괴되었다.

유구의 폭이 좁아 묘광과 밀착해서 목곽을 설치한 것으로 보이는데 충전토가 제대로 관찰되지 않았다. 상면은 생토면을 정지하여 그대로 이용하였으며 그 밖의 특별한 시설은 확인되지 않았다.

유물은 북단벽쪽에 단경호를 비롯한 비교적 대형의 유물이 부장되고 남단벽쪽에는 곱형토기 1점이 부장되어 있었다.

나. 遺物

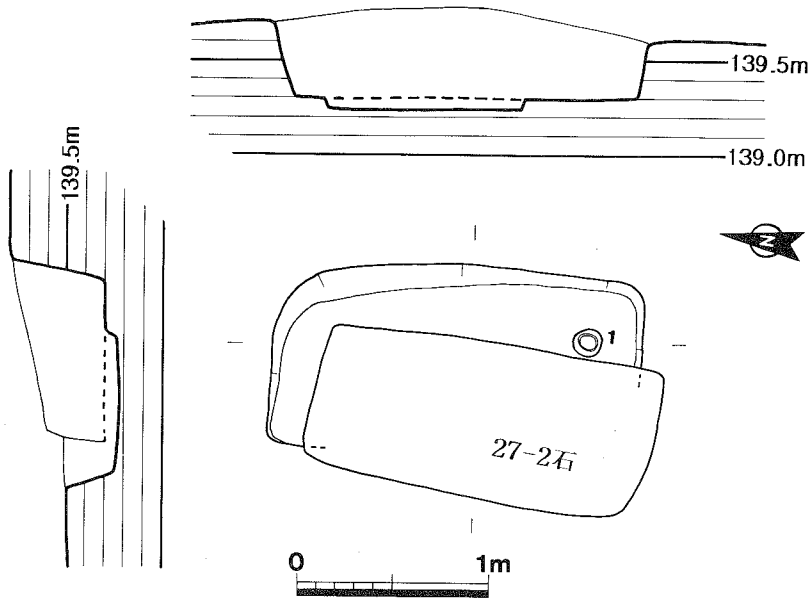
圖面 番號	圖版 番號	遺物名稱	規格(cm)			說 明	出土 位置
			높이	口徑	底徑		
75-5	45-2	곱형토기	10	13.9	6.5	도질. 구연부 일부 결실. 소성양호. 회청색, 속심 자색. 회전목리 정면. 저부는 깎기.	6
75-6	45-3	軟質甕	(8.1)	(12.7)		연질. 구연 일부만 잔존. 연적갈색. 박리가 심함. 회전물손질 정면.	3
75-7	45-4		13.8	13.1	8.2	연질. 1/5 결실. 소성보통. 적갈색. 전체적으로 박리가 심함. 구연부 그을음 부착.	4
76-1	45-5	中頸壺	16	13.2		도질. 구연부 찌그러짐. 소성양호. 암회청색. 박자후 회전목리 정면. 내부에 박자흔. 동최대경 16.5.	2
76-2	45-6	短頸壺	22.5	17.2		도질. 구연부와 저부 일부 결실. 소성양호. 회청색, 속심 자색. 박자후 회전물손질. 내부에 지두흔. 동최대경 21.6.	1
76-3	46-1	壺	(11.9)			도질. 구연부 결실. 소성양호. 암회청색, 속심 자색. 박자후 회전물손질 정면. 내면 지두흔. 동체부에 자연유. 동최대경 15.9.	5

28. 28號 木槨墓

가. 遺構(圖面 23, 圖版 15-4)

구릉의 頂線部에 위치하고 있으며 27-2호 석곽묘에 의해 유구의 대부분이 파괴되었다. 주축방향은 N8°W이며 묘광의 규모는 길이 194cm, 너비 92cm, 깊이 48cm이다.

대부분이 파괴되어 묘광선외에 유구의 구조는 알 수 없으며, 충전토도 확인되지 않았다. 유물은 단경호 1점이 남단벽쪽에서 출토되었다.



圖面 23. 28號 木槨墓(1/40)

나. 遺物

圖面 76-4(圖版 46-2)는 도질제의 短頸壺로 구연부가 일부 결실되었다. 소성은 양호하며, 외면은 회청색이다. 내외면에 박자흔이 일부 남아 있고 박자후에 회전물손질 정면하였다. 구연부가 약간 찌그러졌으며 구연부와 어깨, 저부 바닥에 표면박리가 보인다. 높이는 12cm, 구경 11.3cm, 동최대경 14.5cm이다.

29. 29號 木槨墓

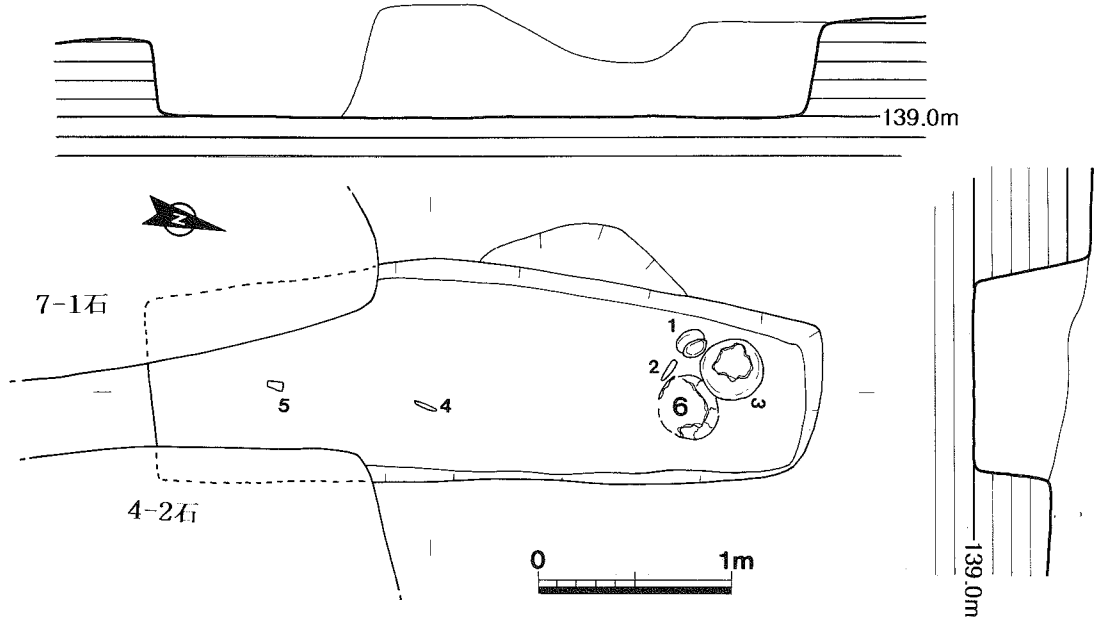
가. 遺構(圖面 24, 圖版 16-1)

30호 목곽묘와 나란하게 설치되어 있으나 양 유구는 약 1m 정도의 거리를 두고 있다. 주축방향은 N16°E이다. 유구의 남쪽부분은 7-1호, 4-2호 석곽묘에 의해 대부분 파괴되었으며 북단벽쪽은

27-1호 석곽묘의 周溝에 의해 상부가 일부 훼손되었다. 묘광의 규모는 길이 350cm, 너비 120cm, 깊이 61cm이다.

토층상에서 충전토는 확인되지 않았다. 상면은 일부 유실되었으나 기본적으로는 생토면을 그대로 이용하고 있다.

유물은 북단벽쪽에 호 2점을 비롯한 대형의 토기류가 부장되고 있고 철기유물들은 유구 중앙과 반대편에서 확인되었다.



圖面 24. 29號 木槨墓(1/40)

나. 遺物

1) 토기

圖面 76-6(圖版 46-4)은 구연부 일부가 결실된 도질제의 長頸壺이다. 소성은 양호하며, 외면은 회청색을 띤다. 口頸部に 1조의 돌대를 돌렸다. 높이 13.4cm, 구경 12.8cm이며, 출토위치는 1이다.

圖面 77-1(圖版 46-5)은 口頸部 이상이 결실된 호인데 短頸壺로 추정된다. 소성은 불량한 편으로 외면 회황색, 내면 연갈색이다. 전체적으로 표면박리가 심하다. 잔존높이 21cm이며, 출토위치는 6이다.

圖面 77-2(圖版 46-6)는 대형 壺로 구연부가 결실되었다. 소성은 양호하며, 회청색을 띤다. 내외면에 박자흔이 보이며, 전체적으로 물손질 정면하였다. 잔존높이 25.3cm, 동최대경 31.2cm이며, 출토위치는 3이다.

2) 철기

圖面 77-3(圖版 47-1)은 기부가 결실된 鐵鎌이다. 신부 단면은 이등변삼각형이다. 잔존길이 12.5cm, 너비 1.6cm, 두께 0.2cm이다. 출토위치는 2이다.

圖面 77-4(圖版 47-4)는 鍛造鐵斧로 타원형의 공부에 목질이 일부 남아 있다. 길이 8.2cm, 너비 3.6cm이며 출토위치는 5이다.

圖面 77-5(圖版 47-2)은 刀子로 병부 일부가 결실되었다. 신부 단면은 이등변삼각형, 병부단면은 장방형이다. 추정길이 11.0cm, 너비 1.7cm, 두께 0.3cm이며, 출토위치는 4이다.

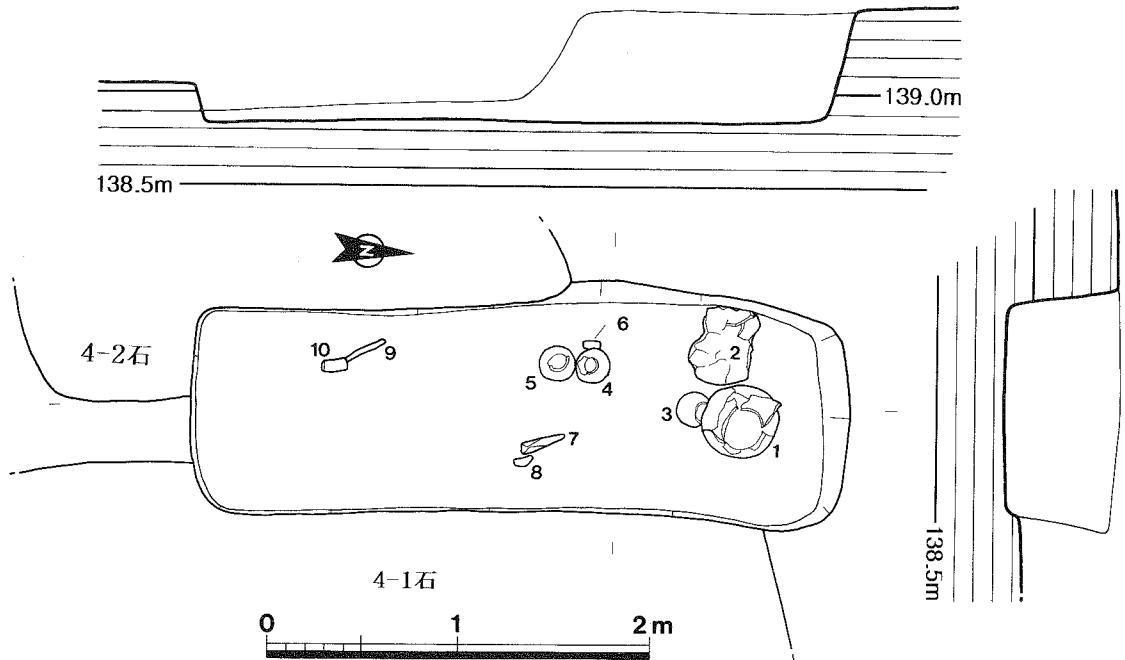
3) 내부교란 유물

圖面 76-5(圖版 46-3)는 短頸壺로 구연부 일부가 결실되었다. 소성은 비교적 양호하며, 외면은 회청색을 띤다. 회전물손질로 정면하였고 내부에는 지두흔이 뚜렷하게 남아 있다. 저부에는 비집의 흔적이 남아 있으며, 높이는 19.2cm, 구경은 13.2cm, 동최대경은 18.8cm이다.

30. 30號 木槨墓

가. 遺構(圖面 25, 圖版 16-1,5)

29호 목곽의 동쪽에 위치하며 구릉의 동쪽 사면에 해당된다. 주축방향은 N4° W이다. 남단벽쪽으로 4-2호, 4-1호 석곽묘가 동쪽과 서쪽부분을 파괴하였다. 목곽의 깊이가 석곽보다 깊게 설치되어 있어 상면은 비교적 온전하게 남아 있는 편이다. 묘방의 규모는 길이 345cm, 너비 125cm, 깊이 60cm이다.



圖面 25. 30號 木槨墓(1/40)

충전토가 제대로 확인되지 않아 목곽의 규격을 살필 수가 없었다. 유구의 상면은 별다른 시설없이 생토면을 정지하여 사용하였다.

유물은 북단벽쪽에 호 2점을 비롯하여 토기류가 부장되고 있으며, 철부 2점을 비롯한 철기류가 장벽쪽으로 치우친 곳에서 검출되었다.

나. 遺物

1) 토기

圖面番號	圖版番號	遺物名稱	規格(cm)			說 明	出土位置
			높이	口徑	底徑		
77-6	47-7	短頸壺	15.3	11.7		도질. 구연부 1/3 결실. 소성양호. 회청색, 속심 자색. 박자후 회전물손질 정면. 구연부와 동체부에 박리. 내부에 지두흔. 동최대경 18.0	5
77-7	47-8	大壺	(27.3)			도질. 저부와 동체일부만 잔존. 소성양호. 자연유 산화박리. 회청색, 속심은 적갈색. 박자타날 정면.	2
78-1	47-10	短頸壺	(13.4)			도질. 동체부만 잔존. 소성양호. 회청색, 속심 자색. 박자후 물손질 정면. 저부 일부 제외하고 전체 자연유 부착. 동최대경 17.7	3
78-2	47-9	長頸壺	19.1	13		도질. 구연부와 동체부 일부 결실. 소성 불량. 회청색. 박자후 회전물손질. 표면 박리 심함. 동최대경 18.8	4
78-3	48-1	短頸壺	28.4	19.8		도질. 구연부 약간 결실. 소성양호. 회청색. 동체부에 승석문. 동체부 곳곳에 약간씩 찌그러짐. 회전물손질 정면. 동최대경 32.1	1

2) 철기

圖面番號	圖版番號	遺物名稱	規格(cm)			說 明	出土位置
			길이	너비	두께		
78-4	47-5	鐵斧	7.5	4.25	0.3	단조철부. 소형. 공부단면은 타원형. 공부 내부에 목질 일부 잔존.	6
78-5	47-6		13.5	6.4	0.4	단조철부. 거의 완형. 공부 단면은 타원형. 공부내에 목질.	10
78-6	47-4	鐵鎌	(14.9)	3.6	0.4	선단부와 기부 결실. 신부 단면 이등변삼각형.	8
79-1	48-2	鐵鉞	25.7	1.5	0.3	완형. 공부 단면은 원형. 신부단면은 볼록렌즈형.	9
79-2	48-3	따 비	21.8	2.9	0.5	단조. 완형. 공부 단면은 원형. 신부 단면은 볼록렌즈형. 공부에 목질흔 잔존.	7

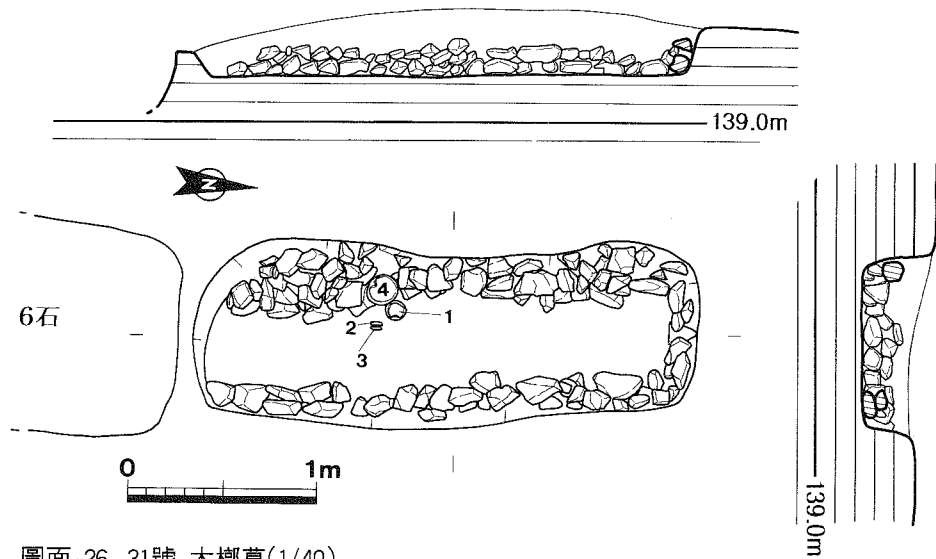
31. 31號 木槨墓

가. 遺構(圖面 26, 圖版 17-1)

구릉의 정선부에 위치하고 있으며 주축방향은 N4°W이다. 주변으로는 27-3호, 26호, 31-1호 석곽묘가 위치하고 있어 유구의 상부가 부분적으로 파괴되었다. 묘광의 규모는 길이 265cm, 너비 93cm, 깊이 37cm이다. 내부시설인 목곽의 유무를 알 수 있는 충전토는 흙이 아닌 할석으로 구성되어 있다. 목곽의 규모는 추정길이 232cm, 너비 50cm, 잔존깊이 20cm이다.

충전토를 할석으로 채운 예는 31호 목곽묘가 유일한데 석곽묘로의 이행과정이 아닌가 생각된다.

상면은 생토면을 정지한 후 바다를 그대로 이용하였다. 유물은 대부완 1점과 鐵鏃 2점이 있는데, 대부완은 목곽 상부에 부장했던 것으로 추정된다.



圖面 26. 31號 木槨墓(1/40)

나. 遺物

圖面 79-3(圖版 48-6)은 배신부가 일부 결실된 대부완이다. 도질이며, 소성은 양호한 편이다. 색조는 회청색을 띠며 회전목리 정면하였다. 배신부 일부는 산화박리 되었다. 대각에는 장방형의 투창이 1단으로 4개 있다. 높이 9.8cm, 구경 10.0cm, 저경 4.9cm이며, 출토위치는 1이다.

철기유물로는 鐵鏃 2점이 토기와 인접하여 출토되었다. 2점은 기형이 전혀 다른 형태이다. 유경식으로 축신에서 차이가 있다. 圖面 79-4(圖版 48-4)는 길이 7.5cm, 너비 1.3cm이며, 圖面 79-5(圖版 48-5)는 길이 5.3cm, 너비 1.3cm이며, 출토위치는 2, 3이다.

연결용 1점이 충전토와 맞물려서 1점이 확인되었다. 그러나 상태가 불량하여 복원이 되지 않는다. 출토위치는 4이다.

32. 32號 木槨墓

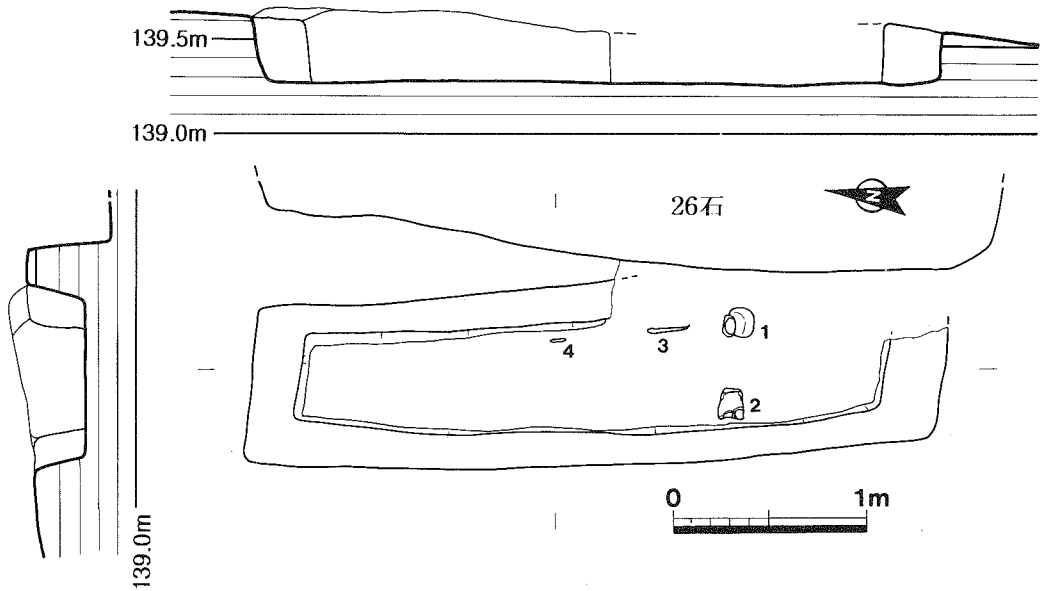
가. 遺構(圖面 27, 圖版 17-4)

26호 석곽묘의 서쪽에 위치하고 있는데 동장벽 일부가 이로 인해 훼손되었다. 주축방향은 N8°

W이다. 묘광의 규모는 길이 356cm, 너비 95cm, 깊이 40cm이다. 목곽의 규모는 길이 294cm, 너비 54cm, 깊이 40cm로 추정된다.

상면을 정지한 후 특별한 시설을 하지 않고 생토면을 그대로 이용하였다.

유물은 남단벽쪽에서 연결용 1점과 長頸壺 1점이 출토되었으며, 동장벽쪽으로 치우쳐 도자 1점과 철모 1점이 수습되었다.



圖面 27. 32號 木槨墓(1/40)

나. 遺物

1) 토기

圖面 79-6(圖版 48-7)은 구연과 동체부, 저부 등이 조금씩 결실된 연결용이다. 소성은 보통이며, 적갈색을 띤다. 회전물손질에 저부는 각기로 처리하였다. 높이 13cm, 구경 11.2cm, 저경 6.5cm이며, 출토위치는 2이다.

圖面 79-7(圖版 48-10)은 구연부가 일부 파손된 도질 長頸壺이다. 소성은 보통이며, 외면 암회청, 속심은 자색이다. 口頸部에 2조의 돌대가 구획되어 있다. 높이 14.3cm, 구경 11.2cm이며, 출토위치는 1이다.

2) 철기

圖面 79-8(圖版 48-9)은 신부의 측면일부가 결실된 鐵針이다. 신부단면은 마름모꼴이며, 공부 끝은 직선으로 처리되어 있다. 길이 21.6cm, 너비 1.6cm이며, 출토위치는 3이다.

圖面 79-9(圖版 48-8)는 병부가 일부 결실된 刀子로 신부와 병부에 목질흔이 수착되어 있다.

신부 단면은 이등변삼각형이다. 잔존길이 8.0cm, 너비 1.0cm, 두께 0.3cm이며, 출토위치는 4이다.

33. 33號 木槨墓

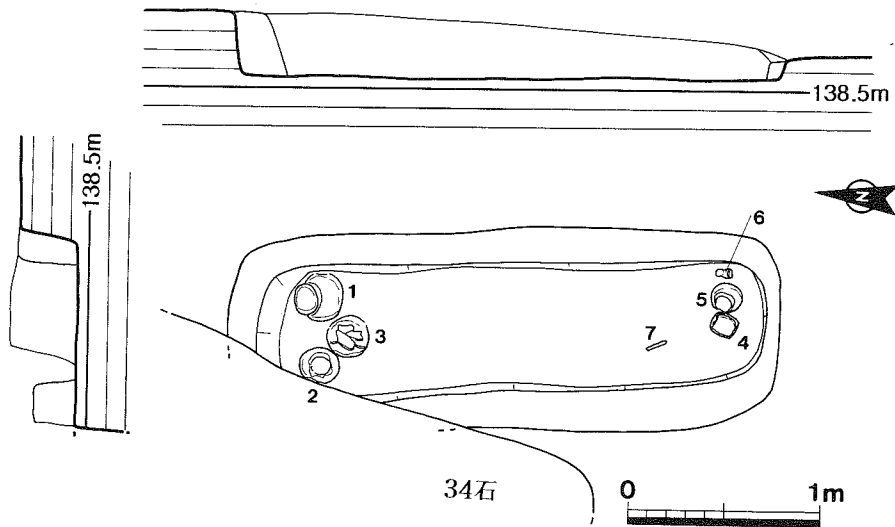
가. 遺構(圖面 28, 圖版 18-1)

護石과 周溝가 설치되어 있는 33호 석곽묘와 34호 석곽묘 사이에 위치하고 있으며, 주축방향은 N5°W이다. 북단벽쪽은 34호 석곽묘에 의해 일부 파괴되었으며, 유구의 상부도 33호의 호석에 의해 일부 교란되었다. 묘광의 규모는 길이 287cm, 너비 106cm, 깊이 32cm이고, 목곽의 규모는 길이 250cm, 너비 62cm, 잔존길이 32cm이다.

유구는 독립적으로 위치하는데 동으로 37호 목곽묘가, 서북쪽으로 39호 목곽묘가 위치한다. 33호 목곽묘를 기준으로 북으로는 대부분 독립된 형태로 목곽묘가 입지하며, 남으로는 횡방향으로 그룹을 지어서 유구가 분포한다.

상면은 특별한 시설없이 생토면을 그대로 이용하였다. 유구내부에는 적갈색사질토가 채워져 있었으며, 토층에서 특별한 양상은 확인되지 않았다.

유물은 북단벽쪽에 단경호 3점이 있으며 남단벽쪽은 비교적 소형 유물인 소형단경호 1점과 광구소호 1점, 파수부완 1점이 부장되어 있다. 철기류는 남단벽쪽에 치우쳐 출토되었다.



圖面 28. 33號 木槨墓(1/40)

나. 遺物

1) 토기

圖面 番號	圖版 番號	遺物名稱	規格(cm)			說 明	出土 位置
			높이	口徑	底徑		
79-10	48-11	短頸壺	18.6	13.8		도질. 구연부와 동체부 일부 결실. 소성불량. 표면 박리 심함. 회청색. 박자후 회전물손질 정면. 동최대경 20.5.	2
80-1	49-4		25.6	16.2		도질. 완형. 소성양호. 적갈색. 口頸部 들대. 박자후 회전물손질 정면. 동최대경 25.7.	1
80-2	49-5	中頸壺	22.9	15.3		도질. 저부 일부 결실. 소성양호. 회청색. 박자후 회전물손질 정면. 내부에 박자흔. 口頸部 들대. 동최대경 21.2.	3
80-3	49-3	短頸壺	13.2	12.9		도질. 구연부 일부 결실. 소성양호. 회백색, 속심은 자색. 박자후 회전물손질 정면. 표면박리가. 동최대경 15.2.	5
80-4	49-1	컵형토기	13.3	13.9	8.7	도질. 1/4 결실. 파수 결실. 소성보통. 회청색. 회전물손질 정면. 동상부에 3조의 들대 구획. 저부는 깎기.	4
80-5	49-2	廣口小壺	(6.4)		4.0	구연부 1/2 결실. 와질소성. 황갈색. 표면박리.	6

2) 철기

圖面 80-6(圖版 49-6)은 선단부가 결실된 刀子이다. 경부에 목질흔이 일부 부착되어 있다. 잔존길이는 9.4cm, 신부 폭은 1.3cm이며, 출토위치는 7이다.

3) 내부교란 유물

圖面 80-7(圖版 49-7)은 선단부가 결실된 鐵鎌으로 신부 단면은 이등변삼각형이며, 기부 단면은 'ㄷ'자형이다. 잔존길이는 12.4cm, 너비는 3.3cm, 두께는 0.3cm이다.

34. 34號 木槨墓

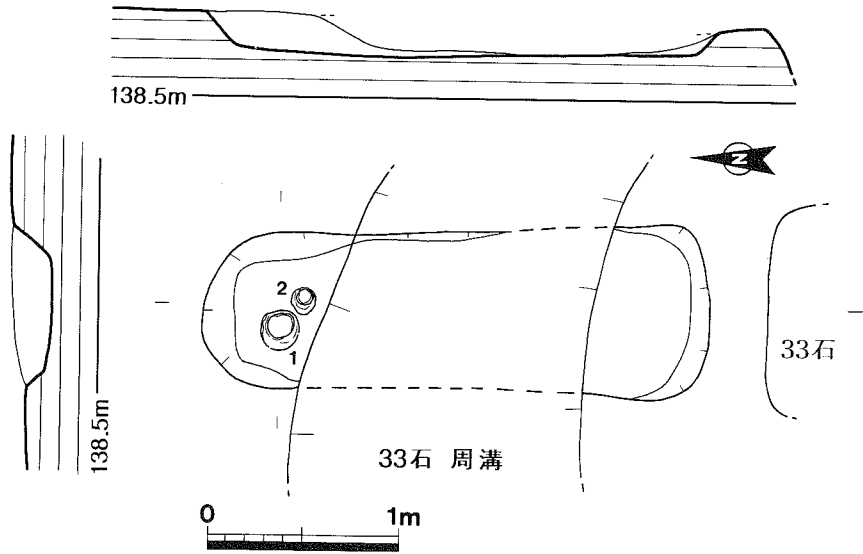
가. 遺構(圖面 29, 圖版 18-2)

33호 석곽묘의 북쪽에 위치하고 있으며, 유구의 중앙부분을 33호 석곽묘의 주구가 파괴하여 남쪽과 북쪽의 단벽만 잔존하고 있다. 주축방향은 N2°W이고 묘광의 규모는 길이 265cm, 너비 82cm, 깊이 19cm이다. 유구의 잔존상태가 대단히 열악하여 상면 및 목곽 등의 구조를 제대로 파악할 수가 없었다.

상면은 별다른 시설없이 생토면을 그대로 정지하여 사용한 것으로 보이며, 충전토는 거의 남아 있지 않았다. 독립적으로 입지한 목곽묘로서 주변의 유구들과는 2, 3m 정도의 거리를 유지하고 있다. 유물은 북단벽쪽에서 연결용 1점과 단경호 1점이 출토되었다.

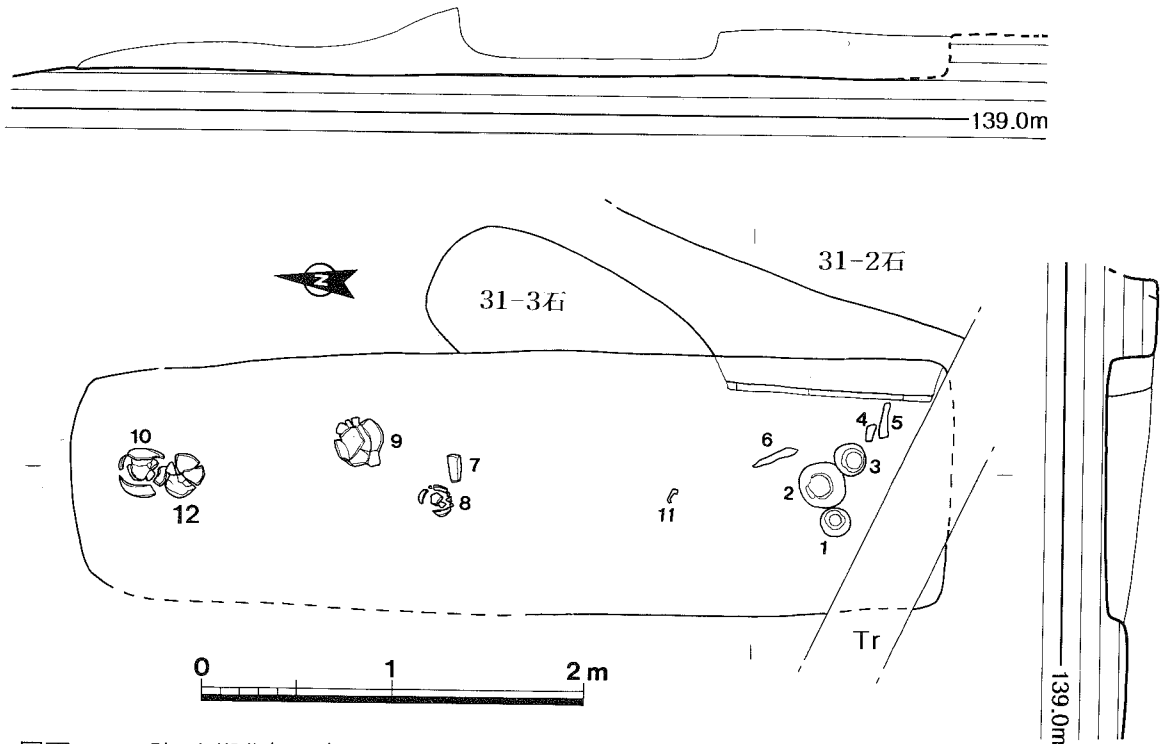
나. 遺物

圖面 80-8(圖版 49-8)은 구연부가 절반정도 훼손된 연결용이다. 소성은 보통이며, 적갈색을 띤다. 전체적으로 박리가 심하다. 구연 및 동체 일부에 그을음 흔적이 있다. 높이 11.1cm, 구경 10.4cm, 저경 7.6cm이며, 출토위치는 2이다.



圖面 29. 34號 木槨墓(1/40)

圖面 81-1(圖版 50-1)은 구연부 일부가 결실된 도질 短頸壺이다. 소성은 대단히 불량한 편이며, 내외면 회색이다. 박자후 회전물손질 정면하였다. 높이 18.3cm, 구경 15.5cm, 동최대경 20.6cm이며, 출토위치는 1이다.



圖面 30. 35號 木槨墓(1/40)

35. 35號 木槨墓

가. 遺構(圖面 30, 圖版 18-4)

구릉의 頂線部에 위치하고 있으며, 주변의 석곽묘들에 의해 유구의 상당부분이 파괴되었다. 주축 방향은 N6°W이며, 묘광의 규모는 길이 458cm, 너비 137cm, 깊이 22cm이다. 동남쪽 장벽에서 부분적으로 충전토의 흔적이 확인된다. 이를 근거로 추정해본 목곽의 규모는 추정너비 115cm, 깊이 22cm정도이다.

유구의 규모는 비교적 대형이지만 상부의 석곽에 의해서 대부분 훼손되어 전체적으로 파손이 심하다. 유구의 중앙부에 위치한 유물들은 목곽의 상부에 부장된 것으로 판단되며, 목곽의 함몰과 함께 바닥으로 떨어진 것으로 추정된다.

유물은 남단벽쪽에서 단경호 3점과 철기류가 부장되어 있었으며, 북단벽쪽에는 호 1점과 발형기대 1점이 출토되었다.

나. 遺物

유물은 주로 양단벽에 치우쳐서 부장되어 있으며, 일부유물이 유구의 중앙부분에서 확인되었다. 철기유물은 주로 남단벽에서 주로 검출되었다.

1) 토기

圖面 番號	圖版 番號	遺物名稱	規格(cm)			說 明	出土 位置
			높이	口徑	底徑		
81-2	50-2	短頸壺	21.1	18.7		도질. 구연부 2/3결실. 소성양호. 회청색, 속심 자색. 박자후 회전물손질 정면. 내면과 구연부에 지두흔. 동최대경 25.2.	2
81-3	50-3		15.7	12.5		도질. 구연부 일부 결실. 소성보통. 암회청색, 속심 자색. 회전물손질 정면. 동최대경 16.4.	1
81-4	50-4	壺	(14.0)			도질. 저부만 잔존. 소성보통. 회청색, 속심 자색. 박자후 회전목리 정면. 내부에 지두흔. 동최대경 25.6.	10
81-5	50-5	短頸壺	14.0	12.1		도질. 구연부 일부 결실. 소성보통. 회청색, 속심 자색. 박자후 회전물손질 정면. 저부에 짙흔. 구연부, 동체상부에 녹색 자연유. 동최대경 15.6.	3
81-6	50-6	鉢形器臺	20.4	23.8	19.8	도질. 배신부 1/2결실. 소성양호. 회청색. 회전목리 정면. 대각에 일렬의 2단 삼각투창 4개씩. 배신 내부와 대각 산화박리 심함.	9
82-1	51-1	삼뉴부용	12.8	11.2		도질. 구연부와 동체부 일부 결실. 소성불량. 회청색. 동체부 양쪽과 저부에 유가 달려 있다.	8

출토위치 12는 연결호편인데 잔존상태가 불량하여 계측이 불가능하였다. 회청색의 외질소성이며 저부의 일부 片만 잔존한다.

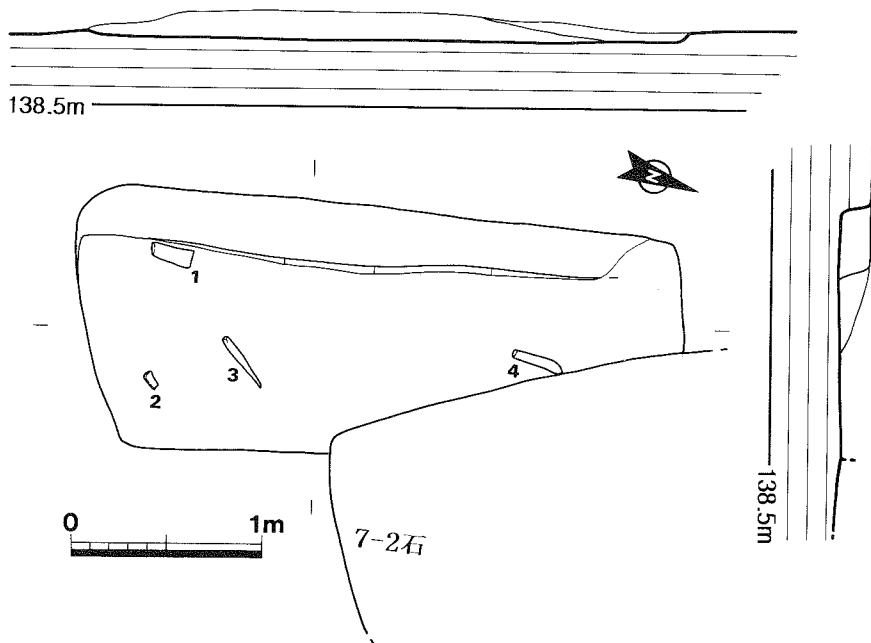
2) 철기

圖面 番號	圖版 番號	유물명칭	규격(cm)			說 明	出土 位置
			길이	너비	두께		
82-2	51-4	鐵 鏃	(4.0)	1.5	0.3	경부와 선단부 결실. 선부단면은 볼록렌즈형.	11
82-3	51-5		(5.3)	1.6	0.2	선단부와 경부 일부 결실. 사두형. 경부에 백화수피잔존.	
82-4	51-3	鐵 斧	7.8	3.75	0.3	단조철부. 공부와 선단부 일부 결실. 부분적으로 기포발생. 공부 내부에 목질. 공부 단면은 타원형.	4
82-5	51-7		13.9	5.5	0.4	단조철부. 공부와 선단부 일부 결실. 공부 단면은 타원형. 공부내에 목질.	7
82-6	51-2	鐵 針	(15.8)	2.1	0.6	신부 결실. 신부 단면 볼록렌즈형. 공부 단면은 원형.	6
82-7	51-6	鐵 鎌	(17.3)	1.6	0.3	선단부 일부 결실. 신부 단면 이등변삼각형. 기부 단면은 L자형. 기부에 기포발생.	5

36. 36號 木槨墓

가. 遺構(圖面 31, 圖版 19-1)

구릉의 정선부에 위치하고 있으며 7-2호 석곽묘에 의해 동쪽 장벽이 파괴되었다. 주축방향은 N18°W이며, 묘광의 규모는 길이 320cm, 너비 136cm, 깊이 17cm이다. 잔존하고 있는 층전토로 미루어 목곽의 규모는 너비 97cm, 잔존깊이 17cm이다.



圖面 31. 36號 木槨墓(1/40)

상부의 파괴가 심해서 구체적인 유구의 구조는 파악하기가 곤란하다. 시상은 별다른 시설없이 생토면을 그대로 이용하였다.

유물은 북단벽쪽이 파괴되어 정확한 부장양상은 알 수 없으나 잔존하고 있는 상태로는 상면에서 확인되고 있는 철검, 철부 등의 철기류가 전부이다.

나. 遺物

圖面 82-8(圖版 51-8)은 선단부 일부가 결실된 鐵鎌이다. 기부 단면은 ㄴ자형이며, 신부 단면은 이등변삼각형이다. 기부에 목질이 남아 있다. 잔존길이 24.2cm, 너비 4.0cm, 두께 0.3cm이며, 출토 위치는 4이다.

圖面 82-9(圖版 51-11)는 소형의 鍛造鐵斧이다. 원형이며, 공부단면은 타원형으로 내부에 목질이 남아 있다. 길이 9.1cm, 너비 3.4cm이며, 출토 위치는 2이다.

圖面 83-1(圖版 51-9)은 공부와 선단부 일부가 결실된 鐵鉞이다. 공부 단면은 원형이며, 신부 단면은 마름모꼴이다. 공부는 연미형이며, 공부 양쪽으로 못구멍이 만들어져 있다. 잔존길이 25.5cm, 너비 2.1cm이며, 출토 위치는 3이다.

圖面 83-2(圖版 51-10)는 대형 鍛造鐵斧로 선단부 일부가 결실되었다. 길이 18.9cm, 너비 7.3cm이며, 출토 위치는 1이다.

37. 37號 木槨墓

가. 遺構(圖面 32, 圖版 19-4)

구릉의 정상부 해발 139m선상에 위치하고 있으며, 33호 석곽묘와 周溝에 의해 유구의 대부분이 파괴되고 상면일부만 잔존하고 있다. 주축방향은 N2°W이며, 묘광의 규모는 길이 245cm, 잔존너비 100cm, 깊이 21cm이다.

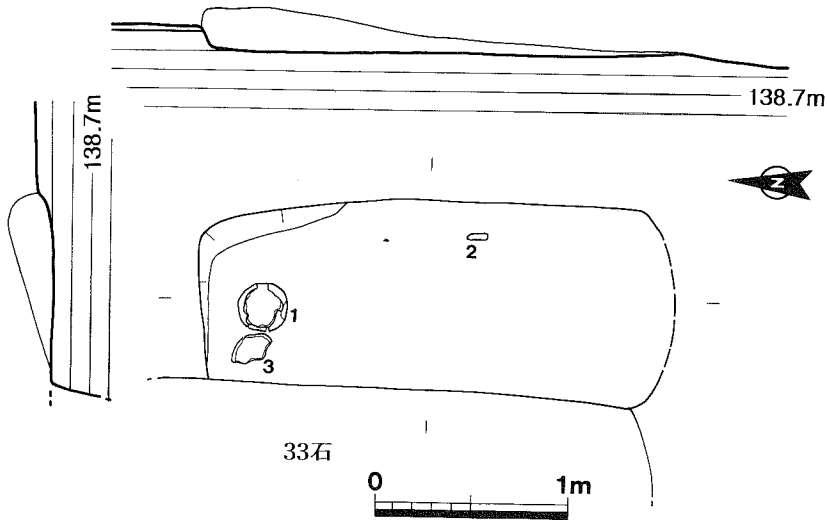
층전도가 제대로 확인되지 않는데 북단벽의 유물부장양상으로 목곽이 묘광에 밀착된 구조가 아닌가 생각된다. 상면은 특별한 시설을 하지 않고 생토면을 그대로 이용하였다.

유물은 북단벽쪽에서 파수부호 1점과 연질호 1점이 출토되었으며, 도자 1점은 유구의 중앙에서 벽쪽에 치우쳐 확인되었다.

나. 遺物

圖面 83-3(圖版 52-1)은 把手附甕으로 양쪽에 파수가 1개씩 붙어있다. 구연부가 일부 결실되었고, 소성은 불량하며, 외면은 회청색이다. 격자타날 정면하였고, 내면에는 지두흔이 남아 있다. 높이 18.9cm, 복원구경 22.2cm, 저경 10.7cm이다. 출토 위치는 1이다.

출토위치 3은 壺片인데 잔존상태가 불량하여 계측이 불가능하였다. 회청색이며 와질 소성이다. 동체부의 일부 片만 잔존하고 있다.



圖面 32. 37號 木槨墓(1/40)

圖面 83-4(圖版 51-12)는 신부와 경부의 가장자리가 결실된 刀子이다. 신부단면은 이등변삼각형이고, 병부는 장방형이다. 잔존길이는 7.8cm, 신부너비는 1cm, 두께는 0.4cm이며, 출토위치는 2이다.

38. 38號 木槨墓

가. 遺構(圖面 33, 圖版 19-3)

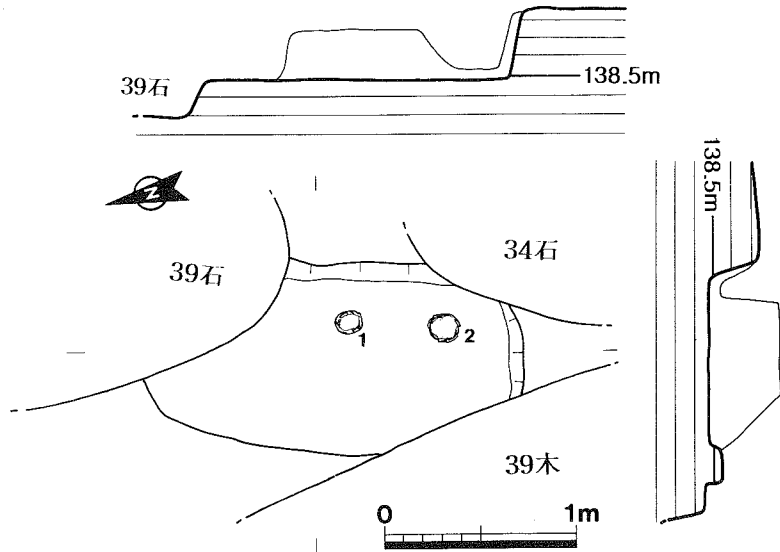
구릉의 서쪽사면에 해발 138.5m선상에 위치한다. 34호, 39호 석곽묘와 39호 목곽묘가 중복되면서 유구를 파괴했다. 대부분이 파괴되고 유구의 극히 일부만 잔존하고 있는 상태였다. 주축방향은 N15°E이고 묘곽의 규모는 길이 195cm, 너비 100cm, 깊이 38cm이다.

소형 토광묘로 층진토는 없었을 가능성이 높다. 유물은 유구의 상면에서 꺾형토기 1점과 연결옹 1점이 출토되었다.

나. 遺物

圖面 83-5(圖版 52-2)는 파수가 결실된 꺾형토기로 동체일부와 구연부도 일부 결실되었다. 소성은 양호한 편이며, 태토에 장식과 운모 등이 혼입되어 있다. 외면은 전체적으로 회청색이다. 회전물손질 정면하였고 저부는 회전각기로 마무리하였다. 높이 10.4cm, 구경 10.8cm, 저경은 5.5cm이며, 출토위치는 1이다.

圖面 83-6(圖版 52-3)은 연결옹으로 1/2가량이 결실되었다. 소성은 보통이며, 흑갈색을 띠며, 내면은 등황색이다. 태토에는 석립알갱이가 다량 함유되어 있다. 저부에 각기흔이 보이는데 전체적



圖面 33. 38號 木槨墓(1/40)

으로 박리가 심하다. 높이는 11.5cm, 구경은 10.8cm, 저경은 8.6cm이며, 출토위치는 2이다.

39. 39號 木槨墓

가. 遺構(圖面 34, 圖版 20-1)

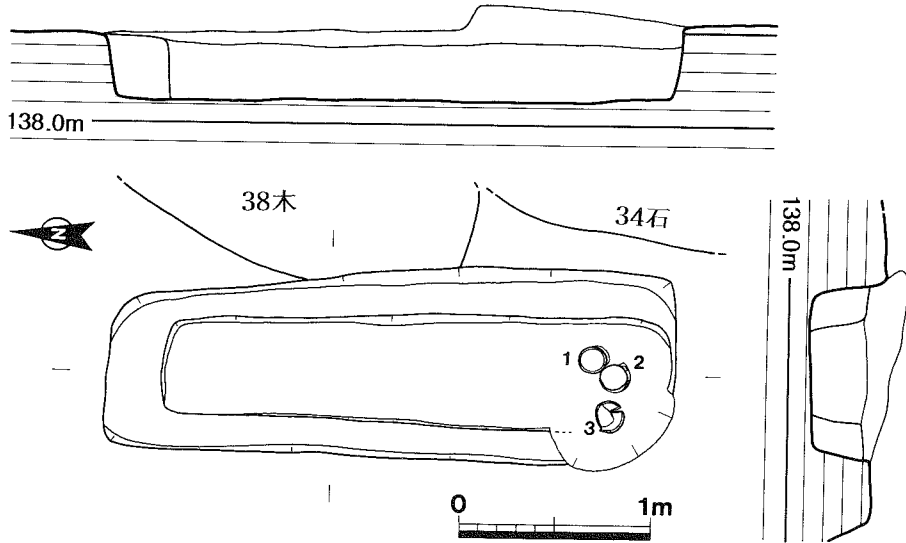
38호 목곽묘를 파괴하고 축조되었는데 남단벽쪽은 34호 석곽묘에 의해 유구의 상부가 일부 교란되었다. 주축방향은 N4°W이며, 묘곽의 규모는 길이 297cm, 너비 94cm, 깊이 50cm이다. 북단벽쪽은 도굴갱에 의해 충진토가 일부 훼손되었다. 목곽의 규모는 추정길이 250cm, 너비 50cm, 깊이 29cm이다.

유물은 도굴갱이 있는 북단벽쪽에서 고배 2점, 중경호 1점이 비교적 온전한 상태로 확인되었다.

나. 遺物

1) 토기

圖面 番號	圖版 番號	遺物名稱	規格(cm)			說 明	出土 位置
			높이	口徑	底徑		
84-3	52-8	中頸壺	16.2	14.2		도질. 구연 일부와 동체부 일부 결실. 소성 불량. 정선된 태토에 석립알갱이 포함. 회청색, 속심 황갈색.	3
84-4	52-5	高杯	17	15.2	13.6	도질. 대각 일부 결실. 소성 양호. 정선된 태토에 석립 알갱이 다량 혼입. 회청색, 속심 자색. 대각에 상하 엇갈린 장방형 2단 투창. 배신 내부에 접합흔.	2
84-5	52-6		17.2	16.4	13.6	도질. 완형. 소성양호. 정선된 태토에 석립알갱이 소량 함유. 회청색. 저부 약간 일그러짐. 상하 엇갈린 장방형 2단 투창 5개.	1



圖面 34. 39號 木槨墓(1/40)

2) 내부교란 유물

圖面 84-1(圖版 52-4)은 선단부가 일부 결실된 鐵鎌이다. 인부는 사용으로 인한 마모흔이 있고 기부 단면은 'ㄷ'자 형이다. 잔존길이 20.6cm, 너비 3.7cm, 두께 0.3cm이다.

圖面 84-2(圖版 52-7)는 연결용으로 1/3가량 결실되어 있다. 소성은 보통이며, 외면은 등황색이다. 태토에 석립알갱이가 다량 함유되었다. 저부에 각기흔이 있고 나머지 부분은 회전물손질 정면하였다. 높이 8.5cm, 구경 10.5cm, 저경 7cm이다.

40. 40號 木槨墓

가. 遺構(圖面 35, 圖版 20-4)

구릉의 정상부에서 동쪽사면으로 치우쳐 위치하며 41호 목곽묘와 나란하게 축조되어 있다. 주축 방향은 N4°E이며, 묘광의 규모는 길이 250cm, 너비 87cm, 깊이 45cm이다.

토층에서 충진토는 확인되지 않았다. 1-3층 모두 적갈색 사질토이며, 아래로 갈수록 풍화암반의 혼입량이 많다. 상면에도 특별한 시설은 하지 않은 비교적 간단한 구조의 토광묘이다.

유물은 북단벽쪽에서 호 1점이 출토되었으며, 유구의 전면에 유물이 흩어져서 분포하고 있다.

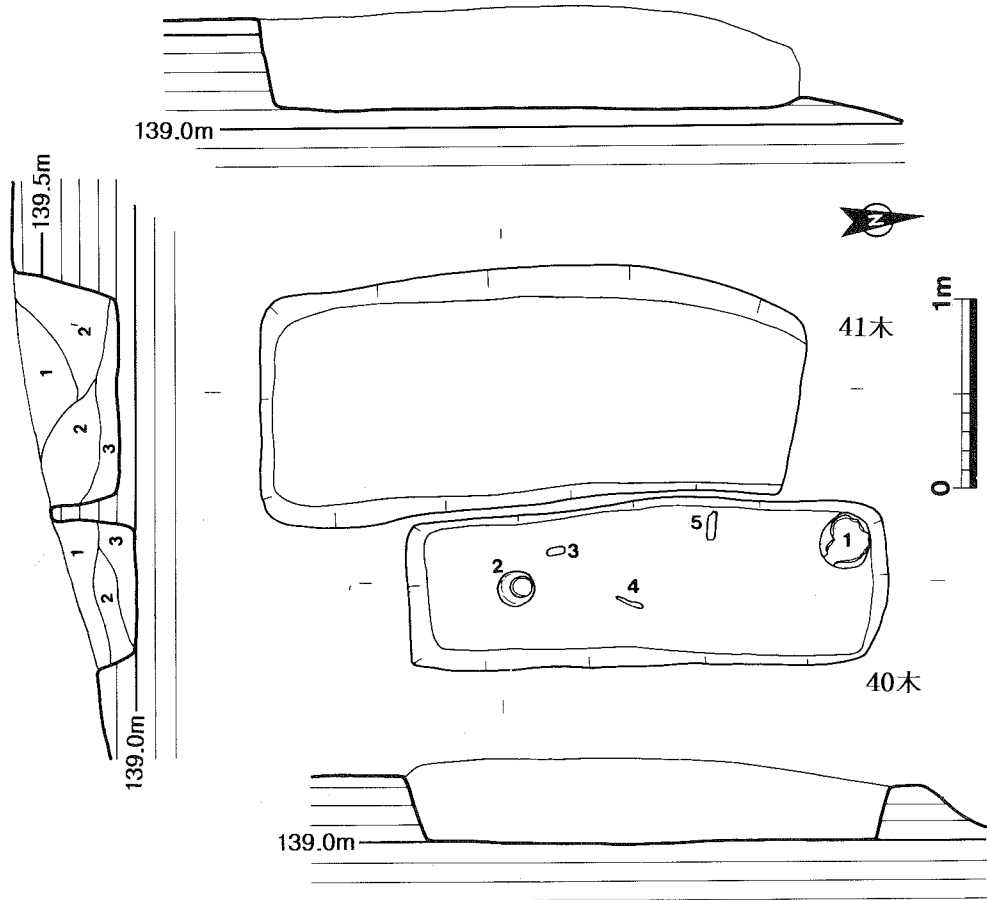
나. 遺物

1) 토기

圖面 85-1(圖版 53-4)은 壺의 동체부로 연결이다. 소성은 보통이며, 적갈색이다. 외면은 승석 문타날 하였으며, 내면에는 내박자흔이 남아 있다. 잔존높이 18.0cm, 동최대경 27.5cm이며, 출토위치

는 1이다.

圖面 85-2(圖版 53-5)는 목이 없는 壺이다. 소성은 불량한편이며, 회백색을 띤다. 구연부 바로 아래에 희미하게 돌대의 흔적이 남아 있다. 저부는 둥글고 저부와 동체부 집합지점은 기벽 부분이 두껍다. 동체부는 박자후 회전목리. 경부가 없이 바로 구연으로 연결된다. 높이 13.6cm, 구경 11.5cm, 동최대경 19.2cm이며, 출토위치는 2이다.



圖面 35. 40號, 41號 木槨墓(1/40)

2) 철기

圖面 84-6(圖版 53-1)은 鍛造鐵斧로 공부단면은 타원형이며, 내부에 목질흔이 남아 있다. 신부 길이는 짧은 편이다. 길이 8.8cm, 너비 4.5cm이며, 출토위치는 3이다.

圖面 84-7(圖版 53-2)은 신부가 일부 결실된 刀子로 병부에 목질이 부착되어 있다. 길이는 12.9cm, 너비 1.2cm, 두께 0.3cm이며, 출토위치는 4이다.

圖面 84-8(圖版 53-3)은 선단부와 기부가 일부 결실된 鐵鎌이다. 일부에 기포가 발생했다. 잔

존길이 13.0cm, 너비 3.4cm, 두께 0.2cm이며, 출토위치는 5이다.

41. 41號 木槨墓

가. 遺構(圖面 35, 圖版 20-4)

40호 목곽묘와 나란하게 축조되어 있으며, 주축방향은 N5° E이다. 묘광의 규모는 길이 276cm, 너비 124cm, 깊이 52cm이다. 40호와 거의 장벽을 마주 접하여 만들어져 있다. 주변으로 별다른 유구가 없음에도 이와 같이 근접한 것은 이 양유구가 대단히 가까운 친연관계에 있음을 의미하는 것이라고 생각된다.

충전토는 확인되지 않았으며, 1-3층의 적갈색사질토가 약간의 함몰양상을 띠고 있다. 상면에서도 별다른 시설을 하지 않은 것 같다. 유물은 1점도 확인되지 않았다.

42. 42號 木槨墓

가. 遺構(圖面 36, 圖版 21-1)

구릉의 정상부에 위치하고 있으며 40-1호 석곽묘에 의해 西장벽의 일부가 파괴되었다. 주축방향은 N17° W이다. 동쪽으로는 42호 석곽묘의 周溝에 의해 장벽이 부분적으로 훼손되었다. 묘광의 규모는 길이 295cm, 너비 110cm, 깊이 21cm이며, 목곽의 규모는 길이 257cm, 너비 77cm, 깊이 21cm로 추정된다.

유물은 북단벽쪽의 공간이 파괴되어 정확한 양상은 알 수 없으나 남단벽쪽에 단정호 2점이 있으며 철검과 鐵鏃 등의 철기유물은 장벽을 따라 확인되고 있다. 북단벽쪽에도 상태가 좋지 않으나 호의 저부가 일부 남아 있다.

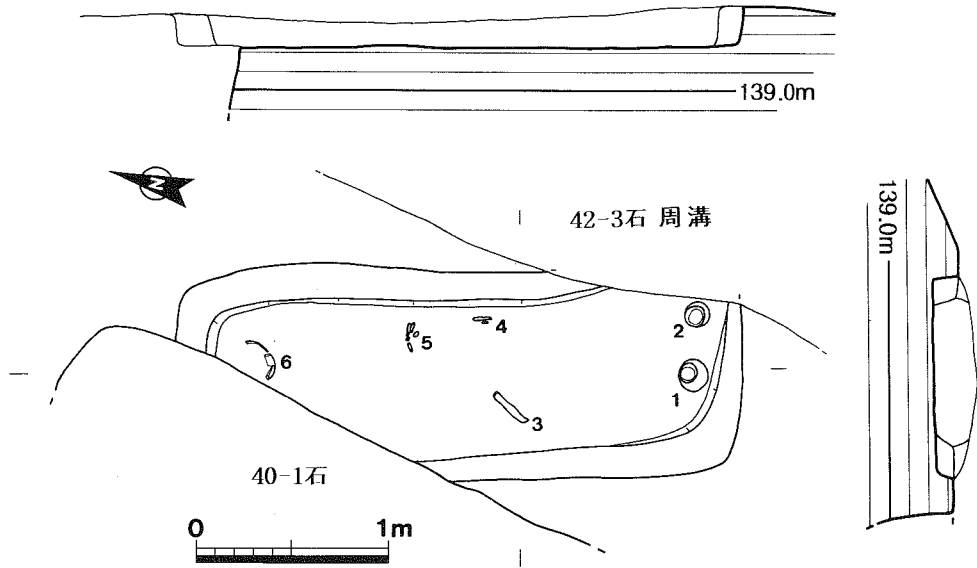
나. 遺物

1) 토기

圖面 85-3(圖版 53-4)는 동체부만 잔존하는 도질제의 壺이다. 소성은 양호하며, 외면은 암회청색이며, 내면과 속심은 암회청색이다. 외면은 회전목리흔이 남아 있으며, 내면에는 지두흔이 보인다. 잔존높이 14.0cm이며, 출토위치는 6이다.

圖面 85-4(圖版 53-8)는 圓低 短頸壺로 구연 일부가 결실되었다. 도질이며, 소성은 양호한 편이다. 정선된 태토에 석립알갱이 다량 함유되어 있고 색상은 외면이 회청색, 속심은 자색이다. 口頸部에 돌대가 돌려져 있다. 동체부는 박자 성형후 회전물손질 정면했다. 높이 16cm, 구경 9.4cm, 동최대경 16.1cm이며, 출토위치는 1이다.

圖面 85-5(圖版 53-7)는 구연부가 일부 결실된 도질 短頸壺이다. 소성은 양호하며, 회청색을 띤다. 전체적으로 회전물손질 정면하였다. 바닥에 짚흔 등의 유기물 부착흔이 보인다. 높이는 12.9cm, 구경 10.9cm, 동최대경은 13.3cm이다. 출토위치는 2이다.



圖面 36. 42號 木槨墓(1/40)

2) 철기

圖面 85-6, 7, 8(圖版 53-10, 11, 12)은 鐵鏃이다. 6은 축신부가 결실되었으며, 8은 사두형이다. 아마 7도 같은 모양일 것으로 생각된다. 길이는 모두 6.0cm전후이며, 상태는 양호한 편이다. 출토위치는 5이다.

圖面 85-9(圖版 53-13)는 신부가 일부 결실된 鐵鏃으로 기부단면은 ‘ㄷ’자로 접혀있다. 신부단면은 이등변삼각형이다. 잔존길이 20.1cm, 너비 3.9cm, 두께 0.2cm이며, 출토위치는 3이다.

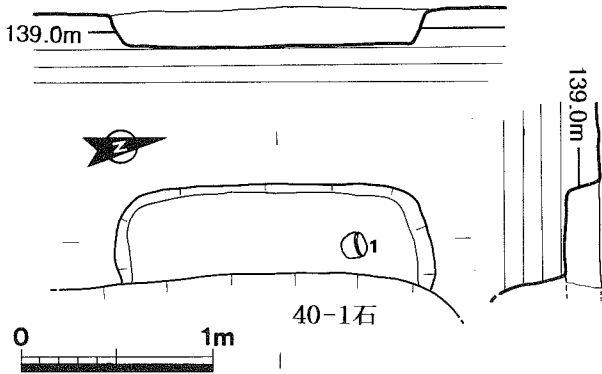
圖面 85-10(圖版 53-9)은 선단부가 결실된 刀子이다. 병부에 목질이 남아 있으며 신부단면은 이등변삼각형이다. 잔존길이 10.6cm, 너비 1.2cm, 두께 0.5cm이며, 출토위치는 4이다.

43. 43號 木槨墓

가. 遺構(圖面 37, 圖版 21-1)

40-1호 석곽묘에 의해 유구의 동장벽쪽이 파괴되었다. 주축방향은 N11°E이며 묘광의 규모는 길이 165cm, 잔존너비 50cm, 깊이 20cm이다.

충전토도 확인되지 않았으며, 소규모의 유구로 특별한 시설없이 사용된 토광묘이다. 이러한 소규모의 유구는 43호 외에도 28호, 38호 목곽묘 등이 비슷한 양상을 하고 있다. 출토된 유물은 북단벽 쪽에 연질옹 1점이 있다.



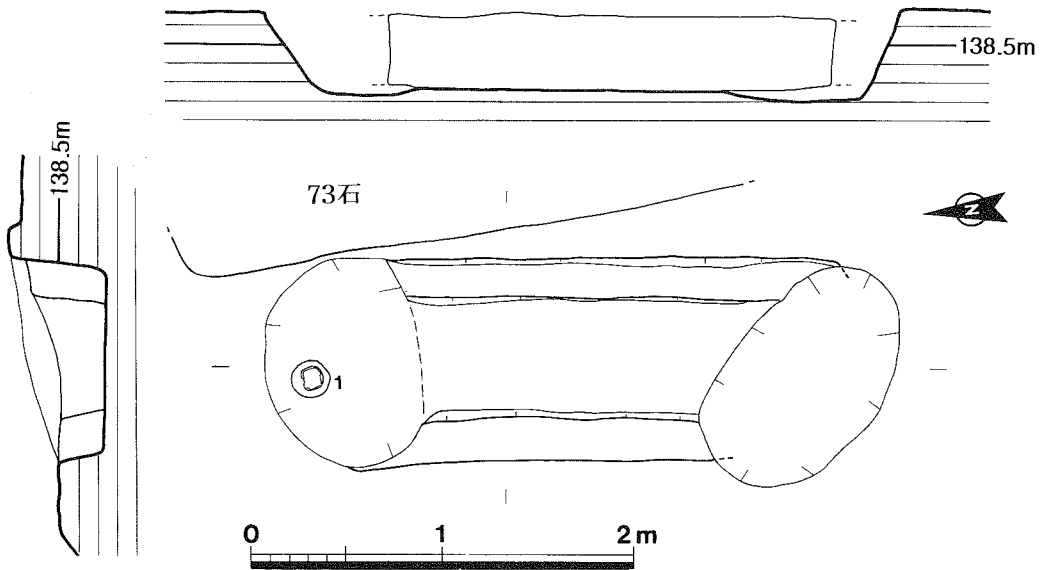
圖面 37. 43號 木槨墓(1/40)

44. 44號 木槨墓

가. 遺構(圖面 38, 圖版 21-2)

구릉의 서쪽사면에 위치하고 있으며 73호 석곽묘와 인접해 있다. 주축방향은 N6°E이며 묘광의 규모는 추정길이 330cm, 너비 107cm, 깊이 50cm이다. 양단벽이 도굴갱에 의해 파괴되어 목곽의 길이는 알 수 없으며, 너비는 60cm이고 깊이는 40cm이다.

유물부장공간인 양단벽이 도굴되어 유물의 부장양상은 알 수 없다. 북단벽쪽의 단경호 1점은 도굴갱에서 나온 것이기는 하나 제자리를 크게 벗어나지 않은 것으로 판단된다.

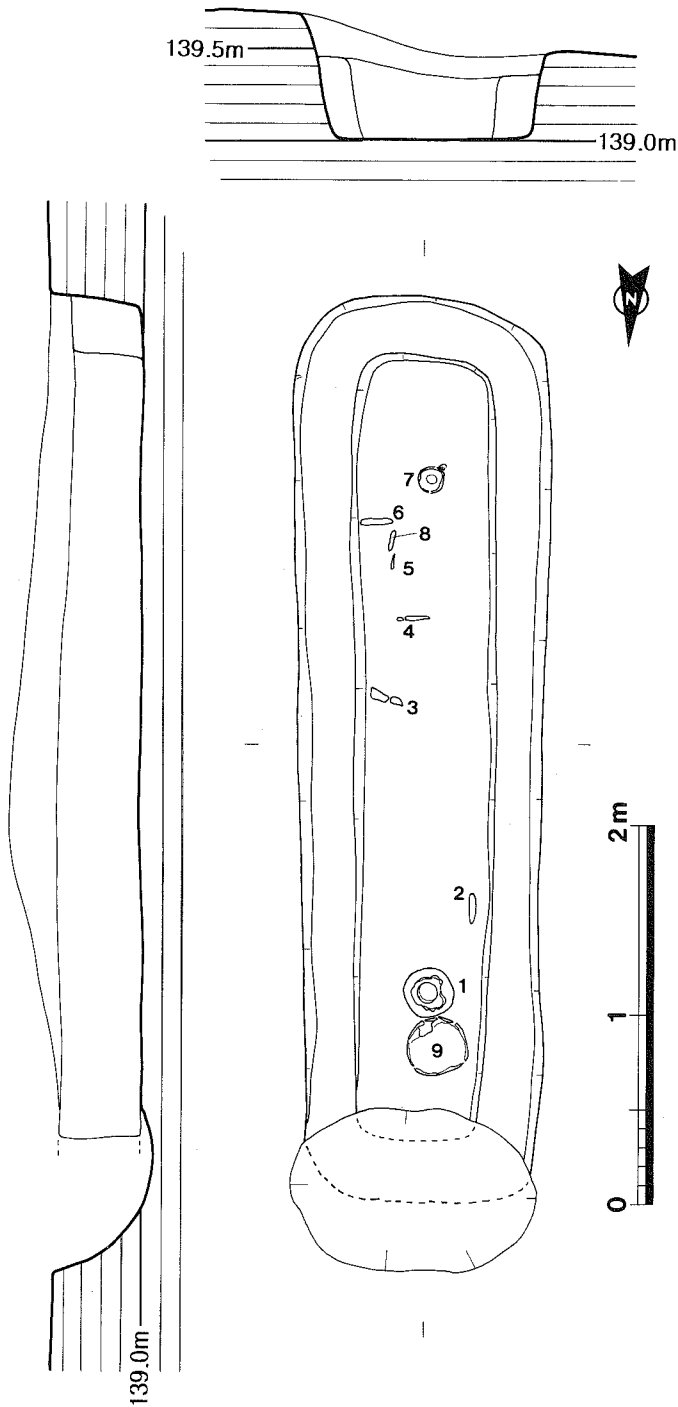


圖面 38. 44號 木槨墓(1/40)

나. 遺物

圖面 86-1(圖版 54-1)은 구연부가 일부 결실된 연질옹이며, 소성은 양호하다.

내외면은 황갈색을 띤다. 회전물손질 정면하였으나 저부에 격자타날한 박자흔이 남아 있다. 높이 12.4cm, 구경 12.8cm, 저경 7cm이다.



圖面 39. 45號 木槨墓(1/40)

나. 遺物

圖面 86-2(圖版 54-2)는 구연부 일부가 결실된 도질 短頸壺이다. 소성은 불량한 편이며, 내외면 모두 회색을 띤다. 태토는 비교적 정선되었으나 석립알갱이가 다소 포함되어 있다. 회전물손질 정면하였고, 구연부는 회전목리흔이 남아 있다. 내면에는 지두흔이 있다. 높이 10.6cm, 구경 16.2cm, 동최대경 22.6cm이며, 출토위치는 1이다.

45. 45號 木槨墓

가. 遺構(圖面 39, 圖版 22-1)

구릉의 頂線部에 위치하고 있으며, 서쪽 사면으로 50-1호 석곽묘가 위치한다. 유구의 북단벽쪽은 도굴갱에 의해 파괴되어 유구의 정확한 길이는 알 수 없다. 주축방향은 N5°W이며 묘광의 규모는 잔존길이 515cm, 너비 125cm, 깊이 68cm이다. 목곽의 규모는 잔존길이 420cm, 너비 65cm, 깊이가 43cm이다.

장축비가 3 : 1 이상으로 세장방형 목곽묘의 특징을 보여주는 유구이다.

상면은 특별한 시설없이 생토면을 그대로 이용하였다.

유물은 복단벽쪽의 유물부장공간이 파괴되어 정확한 양상은 알 수 없으나 잔존하고 있는 형태로 보아 복단벽쪽에 비교적 대형의 토기유물을 부장한 것으로 보인다. 철기류는 유구의 중앙에서 남쪽으로 치우쳐 있다.

나. 遺物

1) 토기

圖面 86-3(圖版 54-3)은 구연이 약간 결실된 도질체의 **컵형토기**이다. 소성은 양호하며, 암회청색을 띤다. 정선된 태토에는 석립이 소량 혼입되어 있다. 회전물손질 정면하였지만 저부에는 각기 혼이 보인다. 내부에는 성형단계에서 생긴 지두흔이 부분적으로 남아 있다. 구연부는 약간 찌그러졌으며, 把手는 약간 어긋나게 부착되어 있다. 높이는 12.4cm, 구경 13.2cm, 저경 7.7cm이며, 출토위치는 7이다.

圖面 86-4(圖版 54-5)는 구연부가 1/2결실된 도질 **短頸壺**이다. 소성은 양호하며, 암회청색을 띤다. 회전물손질 정면하였는데 구연에서 경부까지는 회전목리흔이 남아 있다. 동체부에는 나선상의 침선이 2단으로 시문되어 있다. 경부와 동체상부에 자연유와 산화박리가 심하다. 높이 31.4cm, 구경 20.7cm, 동최대경 27.9cm이며, 출토위치는 1이다.

圖面 86-5(圖版 54-4)은 **파수편**이다. 저부 및 구연부가 부분적으로 남아 있지만 전체적인 복원은 되지 않는다. 회백색으로 소질은 불량하며, 회백색이다. 출토위치는 9이다.

2) 철기

圖面 86-6(圖版 54-7)은 철모로 완형이다. 단면은 마름모꼴이며, 공부는 연미형이다. 공부에는 목병을 고정하기 위한 못구멍이 만들어져 있다. 길이 25.8cm, 너비 2.5cm, 두께 0.9cm이며, 출토위치는 6이다.

圖面 86-7(圖版 54-8)은 완형의 **刀子**이다. 병부 일부가 크게 부풀어올랐다. 신부에 유기질 부착흔이 있으며, 병부에는 목질흔이 수착되어 있다. 신부 단면은 이등변삼각형, 경부 단면은 장방형이다. 길이는 18.4cm, 너비는 1.9cm, 두께 0.2cm이며, 출토위치는 4이다.

圖面 86-8(圖版 54-11)은 기부와 선단부가 결실된 **鐵鎌**이다. 신부는 전체적으로 수화가 심한 편이다. 신부단면은 이등변삼각형이다. 길이 18.8cm, 너비 3.5cm, 두께 0.2cm이며, 출토위치는 2이다.

圖面 86-9, 10(圖版 54-9, 10)은 모양이 완전히 다른 **鐵鎌**이다. 9는 장경축으로 축신단면은 마름모꼴이며, 경부 단면은 원형이다. 잔존길이 10.1cm, 너비 0.8cm이며, 출토위치는 5이다. 10은 사두형 축으로 경부 일부가 결실된 상태이다. 잔존길이 9.1cm, 너비 2.5cm이며, 출토위치는 8이다. 두 점은 거의 같은 위치에서 출토되었다.

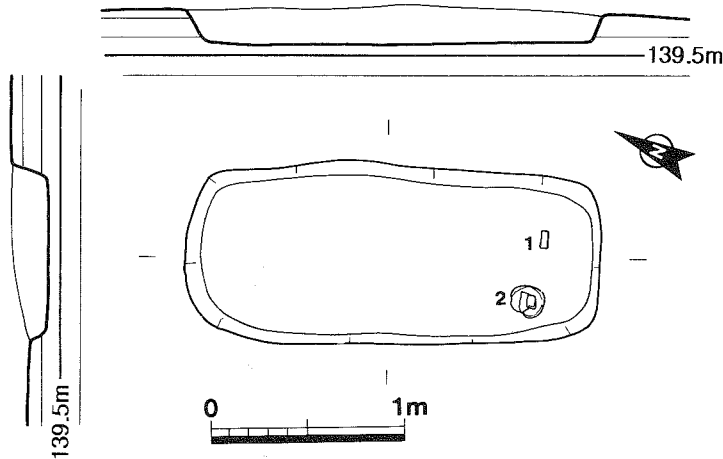
圖面 87-1(圖版 54-6)은 **판상철모**로 용도는 분명하지 않지만 철정의 한쪽면을 말아서 공부로 만들었다. 공부는 흔적만을 의도한 듯 한쪽면이 열린채로 만들어져 있다. 잔존길이 21.5cm, 너비

4.0cm, 두께 0.2cm이며, 출토위치는 3이다.

46. 46號 木槨墓

가. 遺構(圖面 40, 圖版 22-4)

46-1호 석곽묘와 53-2호 석곽묘 사이에 위치하고 있으며, 주축방향은 N24°W이다.



圖面 40. 46號 木槨墓(1/40)

묘곽의 규모는 길이 215cm, 너비 95cm, 깊이 20cm이며, 유구의 상부는 대부분 유실되었다. 상면까지 교란된 부분이 많아서 유구의 상면시설이나 기타 시설은 제대로 파악하기가 힘들었다. 그리고 충전토는 확인되지 않았다.

유물은 남단벽쪽에서 철부 1점과 호로 추정되는 토기편 1점이 출토되었다.

나. 遺物

圖面 87-2(圖版 54-12)는 鍛造鐵斧로 공부내에 목질이 들어있고, 공부 일부 결실을 제외하고는 거의 완형이다. 공부단면은 타원형으로 둥글게 말아서 만든 형태이다. 길이는 9cm, 너비는 3.9cm, 공부의 지름은 3cm이며, 출토위치는 1이다.

출토위치 2의 壺片은 기형을 정확히 알 수 없는 편으로 잔존하고 있으며 도질의 회청색 토기편이다. 편상태로 수습되었으나 복원이 제대로 되지 않는 상태이다.

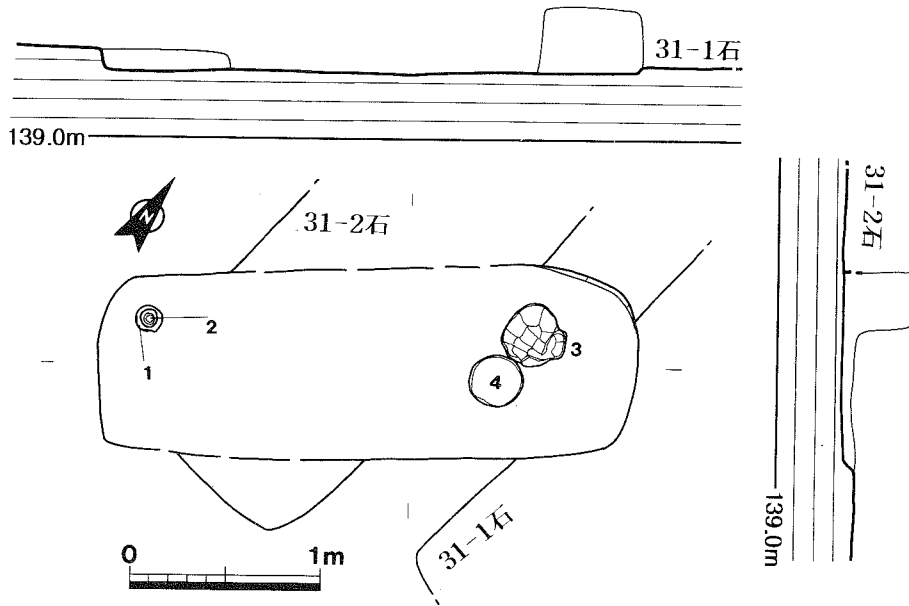
47. 47號 木槨墓

가. 遺構(圖面 41, 圖版 23-1)

구릉의 정상부에 위치하고 있으며 31-2호 석곽묘와 31-1호 석곽묘에 의해 유구의 대부분이 파괴되었다. 주축방향은 N62°E으로 대부분의 유구가 주축방향을 정북에 가깝게 하고 있는데 비해 상대적으로 차이가 있다. 묘곽의 규모는 길이 280cm, 너비 102cm, 깊이 35cm이다.

충전토를 비롯한 내부구조는 훼손이 심하여 알 수 없다. 단 유구의 규모를 볼 때 충전토는 거의 없었던 것으로 보인다.

유물은 북단벽쪽에서 단경호 2점이 출토되었으며, 남단벽쪽에서 컵형토기와 대부호가 검출되었다.



圖面 41. 47號 木槨墓(1/40)

나. 遺物

圖面 87-5(圖版 55-4)는 구연일부와 파수가 결실된 도질제의 **컵형토기**이다. 소성은 양호하며, 외면은 암회색, 속심은 자색을 띤다. 회전물손질 정면하였으며, 저부는 깎기로 처리하였다. 높이 9.5cm, 구경은 10.0cm, 저경은 5.5cm이며, 출토위치는 2이다.

圖面 87-6(圖版 55-3)은 동체 상부가 1/2정도 결실된 도질제 **短頸壺**이다. 소성은 양호하며, 열은 회청색이다. 격자타날하였으며, 肩部는 타날후 침선을 돌렸다. 구연내측으로 1조의 침선이 구획되어 있다. 높이 26.2cm, 구경 18.0cm, 동최대경 27.9cm이며, 출토위치는 3이다.

圖面 87-3(圖版 55-2)은 구연 일부가 결실된 도질제 **대부호**이다. 소성은 보통이며 회청색이다. 구연부가 심하게 일그러져 있으며, 회전물손질 정면하였다. 높이 17.3cm, 구경 13.2cm, 저경 13.3cm이며, 출토위치는 1이다.

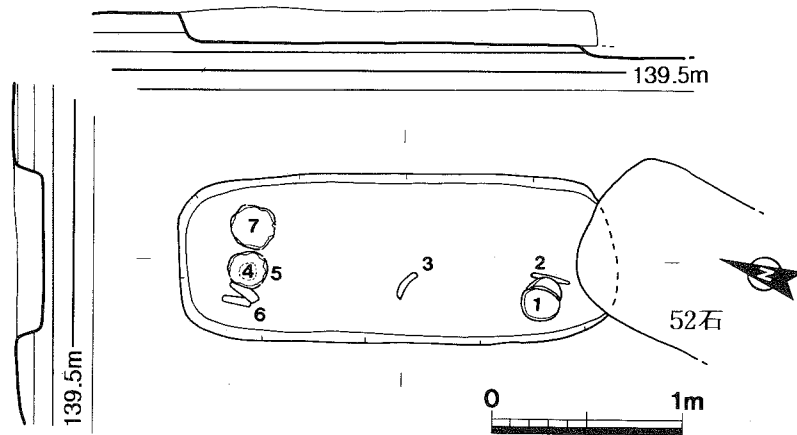
圖面 87-4(圖版 55-1)는 구연부 일부가 결실된 도질 **단경호**이다. 소성은 양호하며, 외면 회청색, 속심은 암회청색이다. 박자 후 회전물손질하였다. 구경 15cm, 높이 24.7cm, 동최대경 24.3cm이며, 출토위치는 4이다.

48. 48號 木槨墓

가. 遺構(圖面 42, 圖版 23-4)

구릉의 頂線部에 위치하고 있으며 52호 석곽묘에 의해 유구의 남단벽이 파괴되었다. 주축방향은 N18°W이고 묘광의 규모는 잔존길이 225cm, 너비 90cm, 깊이 18cm이다.

상면은 생토면을 정지한 후에 그대로 이용하였으며 充填土의 흔적은 확인되지 않았다. 유물은 양단벽쪽에서 확인되었는데 북단벽쪽에서 호 2점과 연질용 1점, 철부 2점 등이 출토되었고 남단벽 쪽에서는甕이 철모 위에 놓여져 있었다.



圖面 42. 48號 木槨墓(1/40)

나. 遺物

1) 토기

圖面 87-7(圖版 55-6)은 구연부와 동체부가 1/3정도 결실된 연질용이다. 소성은 보통이며, 내외면 적갈색을 띤다. 회전물손질 정면하였으며, 내외면 박리가 심한 편이다. 높이 8.7cm, 구경 9.9cm, 저경 5.4cm이며, 출토위치는 4이다.

圖面 87-8(圖版 55-7)은 壺의 저부로 연질이다. 소성은 양호한 편이며, 외면은 연적갈색이다. 외면에 격자타날하였다. 잔존높이 7.1cm이며 출토위치는 7이다.

圖面 88-1(圖版 55-5)은 구연부가 결실된 도질甕이다. 소성은 불량한 편이며, 회백색을 띠는데 표면박리가 심하다. 외면에 격자타날 정면하였고 내면에 지두흔이 뚜렷하게 남아 있다. 잔존높이는 18cm, 동최대경은 20cm이며, 출토위치는 1이다.

圖面 88-2(圖版 55-8)는 양쪽에 파수가 붙어 있는 도질甕이다. 소성은 불량한 편이며, 회청색을 띤다. 동체하부와 파수 1개만 잔존하고 있다, 겉면에 격자타날이 남아 있고, 내면에는 박자흔과 지두흔이 남아 있다. 저부는 약간 둥글게 처리되어 있다. 잔존높이는 11.6cm이고, 저경은 12.5cm이며, 출토위치는 5이다.

2) 철기

圖面 88-3, 4(圖版 56-2, 3)는 鑄造鐵斧로 2점이 출토되었다. 3은 등에 2개의 돌대가 희미하게 남아 있으나 4는 돌대의 기미가 미미한 편이다. 공부단면은 사다리꼴이다. 3은 길이 16.6cm, 너비 5.1cm이다. 4는 길이 15.0cm, 너비 4.4cm이며, 출토위치는 6이다.

圖面 88-5(圖版 56-4)는 鐵鎌으로 기부에 기포가 발생하여 부풀어 올라있다. 인부는 마모흔이 일부 보인다. 기부단면은 'ㄷ'자형이며, 신부단면은 이등변삼각형이다. 길이 17.8cm, 너비 2.8cm이며, 출토위치는 3이다.

圖面 89-1(圖版 56-1)은 선단부가 일부 결실된 鍔모로 거의 완형에 가깝다. 신부 단면 마름모꼴이며, 공부내면에는 목질이 채워져 있다. 공부는 일자형으로 처리하였다. 잔존길이 19.5cm, 너비는 1.9cm이며, 출토위치는 2이다.

49. 49號 木槨墓

가. 遺構(圖面 43, 圖版 24-3)

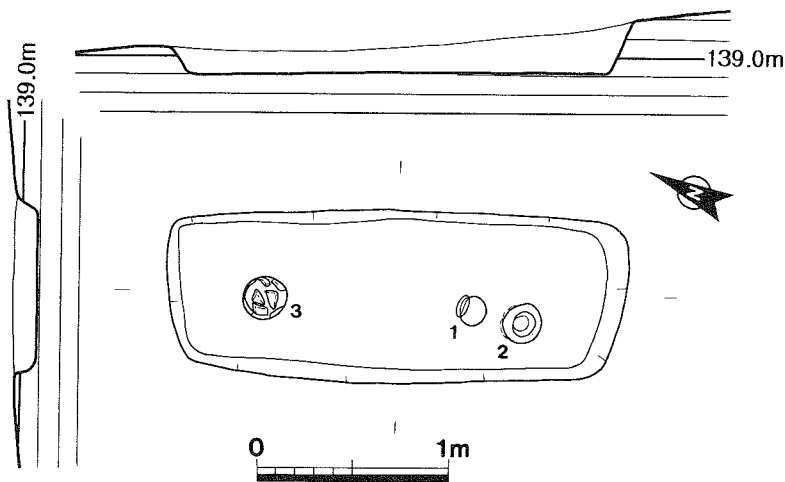
63호 석곽묘의 북쪽에 위치하고 있으며, 구릉의 정상부에 해당된다. 주축방향은 N24°W이며, 묘광의 규모는 길이 238cm, 너비 93cm, 깊이 25cm이다.

유구내부에서 충전토는 확인되지 않았지만 유물부장양상을 볼 때 목곽이 존재했을 가능성이 높다. 상면은 생토면을 그대로 이용하고 있으며, 유구내에 별다른 시설은 확인되지 않았다.

유물은 양단벽쪽으로 토기유물이 부장되고 있는 양상이다. 북단벽쪽에 연질호 1점이 있으며 남단벽쪽에 단경호 2점이 출토되었다.

나. 遺物

圖面 89-2(圖版 56-2)는 동체부 일부만 남은 소성이 불량한 壺片이다. 비교적 정선된 태토로 장식, 운모가 일부 혼입되었다. 외면 암회색, 속심은 회백색이다. 외면은 격자타날하였으며 잔존높이는 15.3cm이며, 출토위치는 3이다.



圖面 43. 49號 木槨墓(1/40)

圖面 89-3(圖版 56-7)은 도질 短頸壺로 구연이 절반정도 결실되었다. 소성은 보통이며, 색상은 외면이 적갈색과 자색이며, 속심은 자색이다. 박자후 회전물손질 정면하였다. 높이 12.7cm, 구경 11.5cm, 동최대경은 14.4cm이며, 출토위치는 1이다.

圖面 89-4(圖版 56-6)는 구연부가 일부 결실된 도질 短頸壺이다. 소성은 보통이며, 내면은 적갈색, 외면은 암갈색을 띤다. 박자후 회전물손질 정면하였고 내면에는 박자흔이 일부 남아 있다. 부분적으로 황갈색을 띤기도 한다. 높이 14cm, 구경 13.1cm, 동최대경 17.7cm이며, 출토위치는 2이다.

50. 50號 木槨墓

가. 遺構(圖面 44, 圖版 24-4)

구릉의 북쪽 정선부에 위치하고 있으며, 주축방향은 N9° W이다. 묘광의 규모는 길이 376cm, 너비 87cm, 깊이 22cm이며, 목곽의 규모는 길이 340cm, 너비 50cm, 깊이 22cm이다. 45호 목곽묘에서 보이는 폭에 비해 길이가 매우 긴 세장한 양상을 띠고 있다.

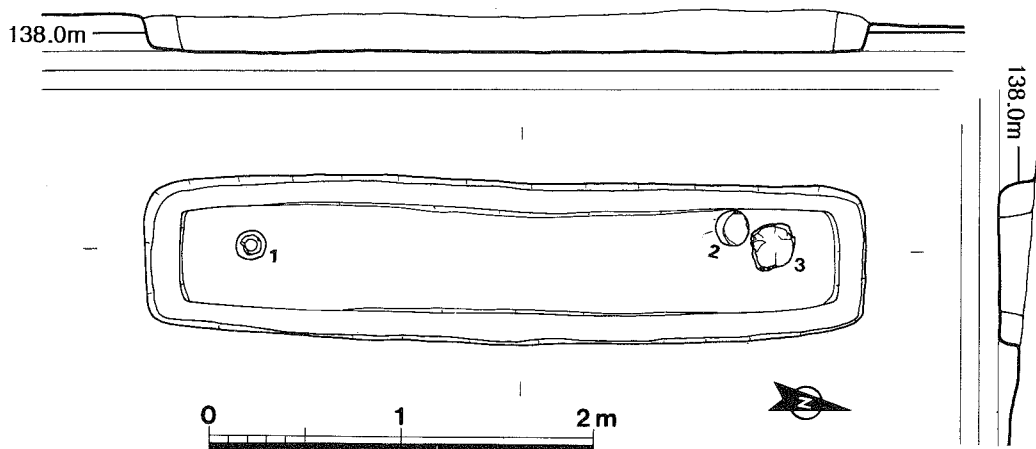
상부의 대부분이 유실되고 바닥만 남아 있어 내부 토층의 구분이 어려웠다. 회미하나마 充填土의 흔적이 확인되어 어느 정도 목곽의 규모를 알 수 있었다.

출토유물은 양 단벽을 유물부장공간으로 배치한 형태를 띠고 있다. 북장벽에서 호 2점과 남단벽 쪽에서 단경호 1점이 출토되었다.

나. 遺物

圖面 89-5(圖版 56-10)는 구연일부가 결실된 短頸壺이다. 도질이며 소성은 양호하다. 색상은 회청색이 동체하부는 암회청색이다. 회전물손질로 정면하였다. 높이는 12.8cm, 구경 11.7cm, 동최대경은 16.1cm이며, 출토위치는 1이다.

圖面 89-6(圖版 56-8)은 동체하부만 남은 연결 壺片이다. 소성은 양호하며, 외면은 황갈색이다.



圖面 44. 50號 木槨墓(1/40)

동체부에 격자타날이 보인다. 잔존높이는 8.3cm이며, 출토위치는 3이다.

圖面 89-7(圖版 56-9)은 동체하부만 잔존하는 壺이다. 저부는 圓低이며 소성은 불량하며, 색상은 전체적으로 회백색이며, 표면 박리가 심한 편이다. 내부에 등근 지두흔이 남아 있다. 잔존높이는 10cm이며, 출토위치는 2이다.

51. 51號 木槨墓

가. 遺構(圖面 45, 圖版 25-1)

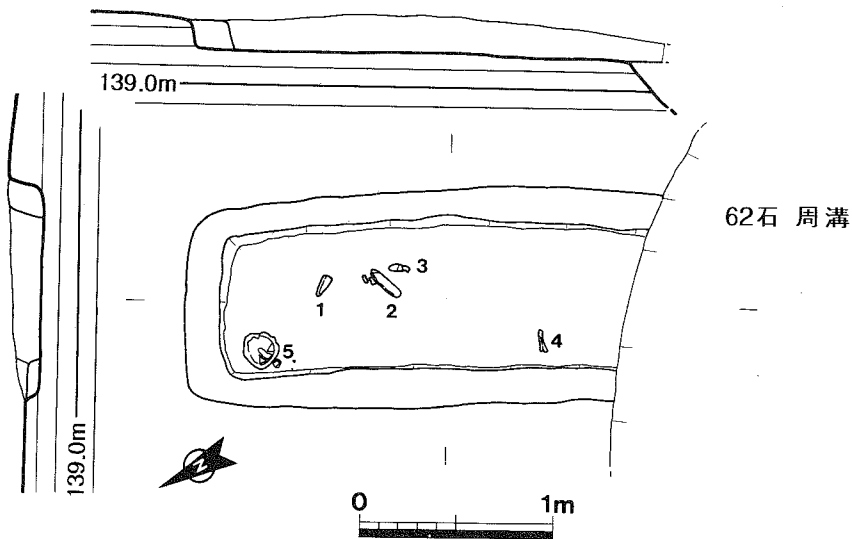
62호 석곽묘의 周溝에 의해 유구의 남쪽부분이 파괴되었다. 주축방향은 N28°E으로 등고선방향과 평행하게 설치되었다. 묘광의 규모는 잔존길이 231cm, 너비 114cm, 깊이 19cm이고 목곽의 규모는 잔존길이 204cm, 너비 75cm, 깊이 19cm이다.

유구는 상부 교란이 심하여 바닥에서 겨우 20cm정만 남아 있다. 상면은 특별한 시설없이 생토면을 그대로 정지하여 사용하였다.

유물은 북단벽쪽에서 철기류가 출토되었으며 기형과악이 제대로 되지 않는 토기 1점이 북서쪽 모서리에서 확인되었다.

나. 遺物

圖面 89-8(圖版 57-1)은 구연부가 완전히 결실된 도질제의 壺片이다. 소성은 양호하며, 회청색이다. 박자후 회전물손질하였다. 잔존높이 12.45cm이며, 출토위치는 5이다.



圖面 45. 51號 木槨墓(1/40)

圖面 番號	圖版 番號	遺物名稱	規格(cm)			說 明	出土 位置
			길이	너비	두께		
89-9	57-2	刀子	11	1	0.3	완형. 신부 단면은 이등변삼각형. 병부 단면은 장방형.	4
89-10	57-3	鐵 鏃	11.5	1.1	0.3	유엽형. 경부 일부 결실. 신부단면은 볼록렌즈형. 경부에 백화수피 잔존	3
89-11	57-4		5.4	1.5	0.2	사두형. 경부 일부 결실. 경부에 목질흔 잔존. 신부 단면은 볼록렌즈형. 경부단면은 장방형.	
89-12	57-5		6.3	1.25	0.2	사두형. 신부 단면은 볼록렌즈형. 경부에 백화수피잔존	
90-1	57-7	鐵 鏟	19.5	3.5	0.2	완형. 기부단면 'ㄷ' 자형. 인부 마모흔. 신부단면은 이등변삼각형.	2
90-2	57-6	鐵 斧	11.1	4.5	0.3	단조철부. 완형. 공부단면은 타원형. 공부내부에 목질.	1

52. 52號 木槨墓

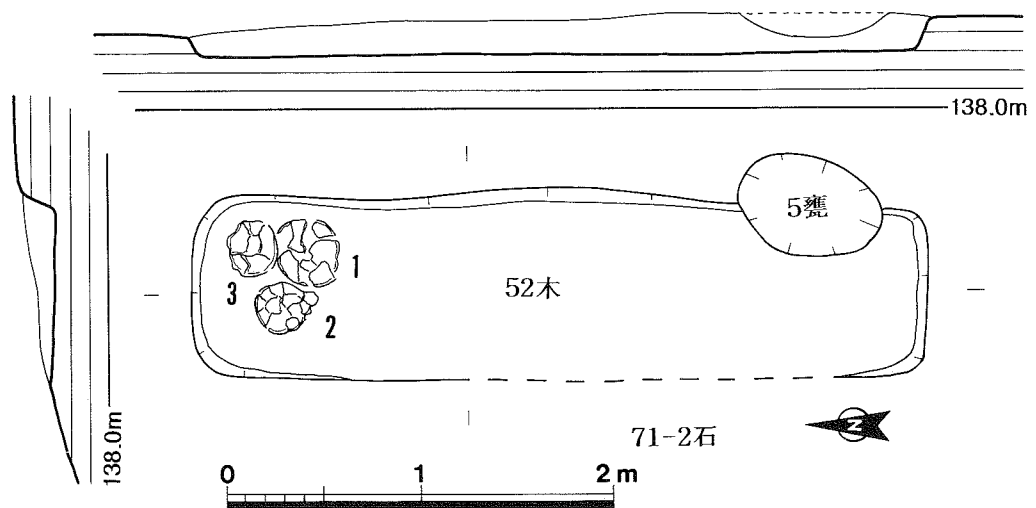
가. 遺構(圖面 46, 圖版 25-2)

구릉의 북쪽에 위치하고 있으며 서쪽은 71-2호 석곽묘에 의해 장벽의 일부가 파괴되었고 동쪽 장벽에는 5호 옹관이 일부를 파괴시켰다. 주축방향은 N2°E이고 묘광의 규모는 길이 382cm, 너비 95cm, 깊이 22cm이다. 유구의 상부가 대부분 삭평되어 상면의 시설 및 목곽의 구조는 알 수 없다.

유물은 북단벽쪽에서 연결호 저부 3점이 출토되었다.

나. 遺物

圖面 90-3(圖版 57-8)은 구연부와 동체부가 파손된 短頸壺이다. 소성은 불량한 편이며, 외면



圖面 46. 52號 木槨墓(1/40)

회황색, 속심 회청색이다. 종방향의 승석문타날 하였다. 추정높이 28.0cm, 추정구경 17.6cm이며, 출토위치는 1이다.

그리고 2점의 短頸壺가 복원이 되지 않는 상태로 출토되었다. 출토위치 2인 호는 소성이 불량한 편이며 외면 진한 회색이다. 표면박리가 심하다. 출토위치 3은 도질 短頸壺로 저부의 일부 잔존만 잔존한다. 소성은 불량한 편이며, 내외면 회황색이다. 외면에는 승석문타날하였다.

53. 53號 木槨墓

가. 遺構(圖面 47, 圖版 26-1)

구릉의 북쪽 정선부에 위치하는데 남쪽으로는 50호 목곽묘가 있고 북쪽은 55호 목곽묘가 위치하고 있다. 주축방향은 N25° W이다. 묘광의 규모는 길이 275cm, 너비 100cm, 깊이 20cm이다.

유구는 바닥만 겨우 남아 있는데 충전토는 확인되지 않았다. 북쪽단벽의 부장유물양상으로 보아 장벽쪽으로는 목곽이 거의 밀착되어 있었고 단벽쪽에 충전토가 일부 있었을 가능성이 있다. 상면은 별다른 시설없이 생토면을 그대로 사용하였다.

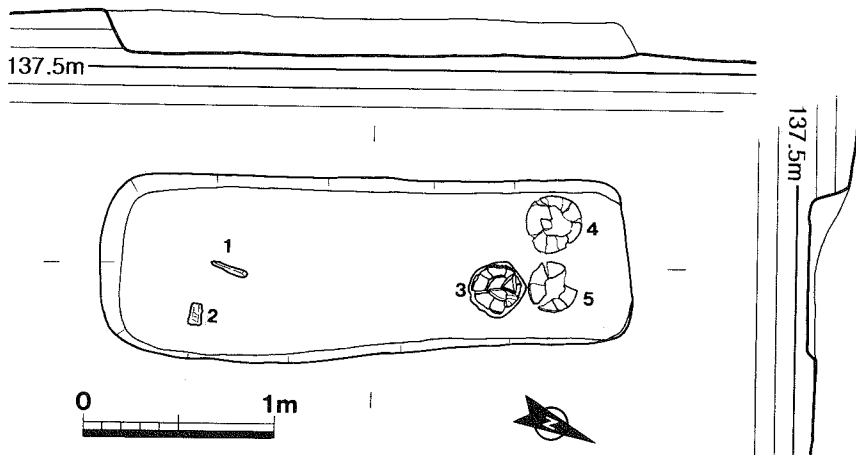
유물은 북단벽쪽에 호 3점이 저부만 남은 상태로 확인되었으며, 남단벽쪽에서 철부, 철모 각 1점이 출토되었다.

나. 遺物

1) 토기

圖面 90-4(圖版 57-9)는 동체부 하단과 저부만 남은 도질제 호이다. 소성은 양호하며, 암회청색을 띤다. 내외면 회전물손질 정면하였다. 잔존높이 14.3cm, 동최대경 27.2cm이며, 출토위치는 4이다.

圖面 90-5(圖版 57-10)는 구연부와 동체 일부만 잔존하는 短頸壺이다. 소성은 불량하며, 연회



圖面 47. 53號 木槨墓(1/40)

백색이다. 격자타날후 침선을 시문하였다. 추정높이 30.5cm, 24.3cm이며, 출토위치는 3이다.
그리고 출토위치 5인 호편은 도질이며 소성은 양호하다. 정선된 태토에 석영, 장석, 운모가 혼입되어 있다. 색상은 내, 외면 진회색이며, 외면에 승석문타날하였다.

2) 철기

圖面 90-6(圖版 57-11)는 鍛造鐵斧인데 완형이다. 공부는 타원형이며, 내부에는 목질로 가득 차 있다. 길이 9.1cm, 신부너비 4.2cm, 공부지름은 3.1cm이며, 출토위치는 1이다.

圖面 91-1(圖版 57-12)은 상태가 양호한 철모이다. 신부단면은 마름모꼴이며, 공부는 일자형으로 처리되었다. 내부에 목질흔은 보이지 않는다. 길이 16.2cm, 너비 1.6cm, 신부두께 0.8cm, 공부지름 2.2cm이며, 출토위치는 2이다.

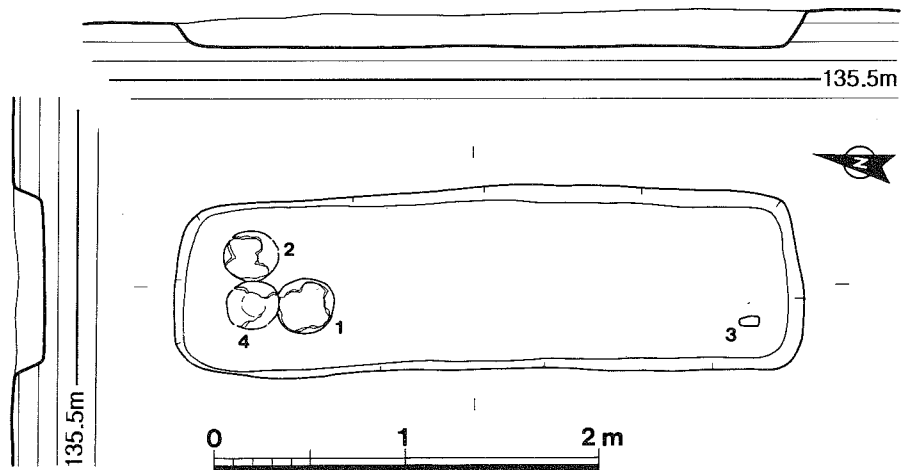
54. 54號 木槨墓

가. 遺構(圖面 48, 圖版 26-4)

조사지역의 가장 북쪽에 위치하는 유구이다. 주축방향은 N10°W이다. 84-2호 석곽묘가 유구의 상부를 파괴시켰으나 묘광의 형태는 비교적 잘 남아 있다. 묘광의 규모는 길이 326cm, 너비 97cm, 깊이 17cm이다.

내부에서 충전토는 확인되지 않았으나 북단벽에 치우쳐 부장된 토기유물들이 묘광과 일정한 거리를 유지하고 있는 것으로 보아 충전토가 있었을 가능성이 높다. 유구의 바닥은 별다른 시설없이 생토면을 정지하여 사용하였다.

유물은 북단벽쪽에서 호 3점과, 남단벽쪽에서 철부 1점이 출토되었다.



圖面 48. 54號 木槨墓(1/40)

나. 遺物

1) 토기

圖面 91-3(圖版 58-1)은 구연부가 결실된 도질 호이다. 소성은 양호하며, 외면 회청색, 속심은 암회청색이다. 잔존높이 23.3cm, 동최대경 29.5cm이며, 출토위치는 1이다.

圖面 91-4(圖版 58-2)는 구연부가 결실된 호이다. 소성은 불량하며, 전체적으로 회백색을 띤다. 정선된 테토에 장식, 운모가 혼입되어 있다. 표면박리가 심하다. 잔존높이 18.7cm이며, 출토위치는 4이다.

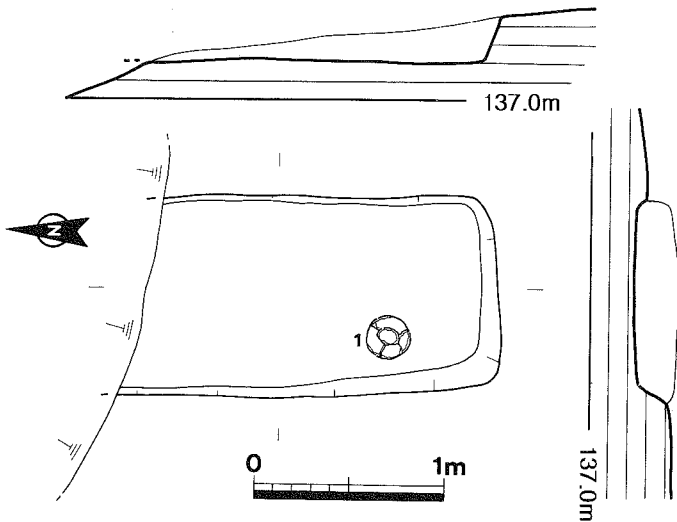
圖面 91-5(圖版 58-3)는 구연부와 동체 일부가 결실된 도질 短頸壺이다. 소성은 양호하며, 외면 회청색을 띤다. 회전물손질 정면하였으며, 동체상부에 박자흔 남아 있다. 높이 26.4cm, 구경 13.0cm, 동최대경 26.5cm이며, 출토위치는 2이다.

2) 철기

圖面 91-2(圖版 57-13)는 鍛造鐵斧로 공부는 타원형이다. 공부 내부에는 목질이 수화되어 채워져 있다. 길이 9.8cm, 너비 4cm, 공부지름 3.3cm이며, 출토위치는 3이다.

55. 55號 木槨墓

가. 遺構(圖面 49, 圖版 27-1)



조사지역의 북쪽 구릉에 위치하고 있으며 동쪽 사면에 해당된다. 유구의 북쪽단벽은 경사면을 따라 자연유실되었다. 따라서 정확한 유구의 규모는 알 수 없다. 주축방향 N3°E이며, 묘광의 규모는 잔존길이 183cm, 너비 108cm, 깊이 24cm이다.

충전토가 확인되지 않았는데 규모로 보아 충전토가 없었을 것으로 추정된다. 유물은 남단벽 쪽에 短頸壺 1점이 출토되었다.

圖面 49. 55號 木槨墓(1/40)

나. 遺物

圖面 91-6(圖版 58-4)은 구연부가 2/3정도 결실된 도질 短頸壺이다. 소성은 양호한 편이며, 색

상은 회청색을 띠고 전체적으로 회전물손질 정면되어 있다. 높이 21.4cm, 도면 복원된 구경은 12.4cm이고 동최대경은 22.4cm이다.

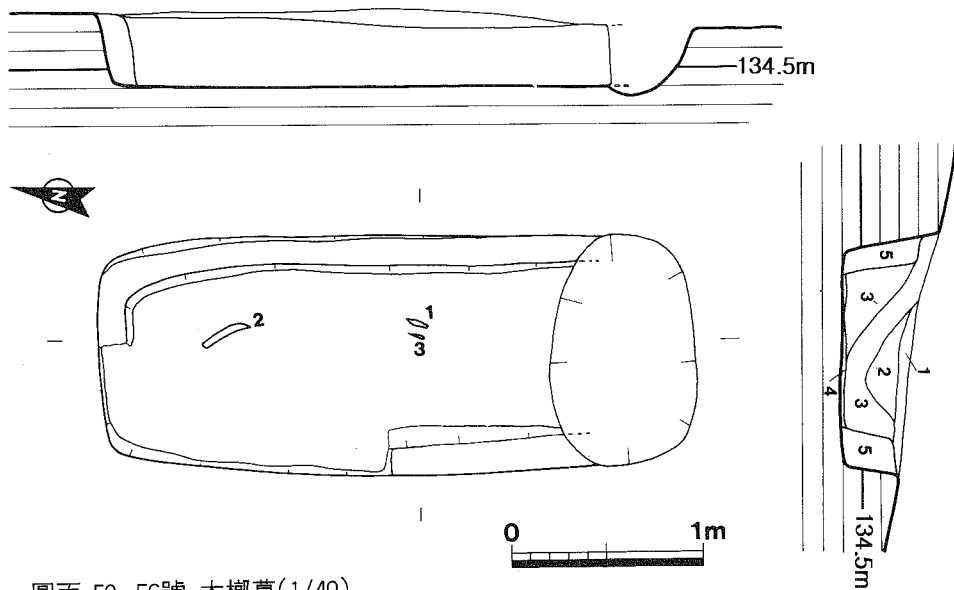
56. 56號 木槨墓

가. 遺構(圖面 50, 圖版 27-2)

조사지역의 남서쪽 끝부분에 위치하고 있으며, 주축방향은 N11°W이다. 남단벽은 완전히 도굴되었다. 북서쪽으로도 일부 교란되어 충전토가 제거되었다. 묘광의 규모는 잔존길이 305cm, 너비 125cm, 깊이 40cm이며, 목곽의 규모는 추정길이 270cm, 너비 70cm, 깊이 40cm이다.

토층은 모두 5개층으로 구분되는데 기본적으로 절갈색 사질토이다. 충전토의 5층은 점성이 강하고 풍화암반이 소량 혼입되어 있는 사질토이다. 그리고 내부에 채워진 흙은 풍화암반이 많이 포함된 황갈색토이다.

유물은 유구의 상면에서 철검 1점과 鐵鏃 2점이 출토되었으며, 도굴갱 주변에서 고배 및 장경호가 수습되었다.



圖面 50. 56號 木槨墓(1/40)

나. 遺物

1) 철기

圖面 92-6, 7(도판 59-1, 2)은 鐵鏃으로 2점인데 6은 완형으로 축신은 유엽형이다. 頸부는 장방형이며, 莖부는 방형이다. 신부단면은 볼록렌즈형이다. 길이 12.3cm, 너비 2.1cm, 두께 0.3cm이며 출토위치는 1이다. 7은 수화가 심하여 신부의 정확한 형태를 알 수가 없다. 신부 단면은 볼록렌즈

형이며 경부에 목질흔이 수화되어 있다. 길이 9.7cm, 너비 0.8cm, 두께 0.3cm이며, 출토위치는 3이다.

圖面 92-5(圖版 59-3)는 鐵鎌으로 인부에 마모흔이 보인다. 기부단면은 'L'자형으로 접혀있다. 길이 24.1cm, 너비 3.6cm, 두께 0.4cm이며, 출토위치는 2이다.

2) 내부교란 유물

대각이 파손된 고배 2점과 장경호와 대부장경호 등 4점이 도굴갱에서 수습되었다.

圖面 92-1(圖版 59-4)은 長頸壺로 도질이다. 구연, 경부, 동체부가 일부 결실되었다. 소성은 양호하며, 외면 회청색, 속심은 회자색이다. 회전목리 정면하였으며, 경부와 동체상부에 파상문을 시문하였다. 높이 31.0cm, 구경 18.2cm, 동최대경 28.4cm이다.

圖面 92-2(圖版 59-5)는 臺附長頸壺인데 대각부가 결실되었다. 口頸部가 1/3결실되었으며, 도질이다. 소성은 양호하며, 외면 회청색, 속심은 자색이다. 경부에 파상문이 시문되어 있다. 잔존높이 28.8cm, 구경 18.8cm, 동최대경 25.1cm이다.

圖面 92-3, 4(圖版 58-5, 6)는 동형의 고배로 소성은 양호하며, 회청색을 띤다. 2단 엇갈린 투창고배이나 대각이 결실되었다. 3은 잔존높이 5.8cm, 구경 13.2cm이며, 4는 잔존높이 7.0cm, 구경 15.6cm이다.

IV. 맺음말

早日里古墳群은 三國時代의 집단묘역으로 木槨墓와 石槨墓가 함께 조사되었다. 유구의 중복관계와 出土遺物로 볼 때 목곽묘가 만들어지고 난 후 石槨墓가 다시 조성된 것이 분명하다. 단 목곽묘와 석곽묘가 일정기간 공존하였는지, 아니면 목곽묘와 석곽묘가 시기적으로 단절된 것인지는 아직 분명하지 않다. 그러나 아쉽게도 본 보고서는 전체 유구를 다 포함하지 못하고 목곽묘자료만을 검토함으로써 兩者의 관계를 분명히 하기에 한계가 있다. 향후 석곽묘자료의 검토가 완료되면 전반적인 유적의 현상을 考察해 보기로 하고 간략히 목곽묘자료의 特徵만을 언급함으로써 맺음말에 대신하고자 한다.

목곽묘는 昌原文化財研究所에서 조사한 22기와 우리 박물관에서 조사한 56기를 합하여 모두 78기가 조사되었다. 이들 유구의 특징을 살펴보면 다음과 같다.

첫째 遺構는 단독으로 만들어진 것과 2~4기가 나란히 배치된 것으로 구분되는데 나란히 배치되어 한 단위를 이루는 형태는 신라지역내의 목곽묘에서 많이 보이는 현상이다. 이와 같은 유구 배치상의 전통은 三韓時代까지 소급되며, 삼한시대의 이러한 형태의 목곽묘를 穴穴合葬墓로 보고 이를 樂浪의 영향인 것으로 파악하기도 한다. 그리고 이러한 전통은 이후 석곽묘단계까지 지속된다.

둘째 유구의 규모가 길이의 長短에 의해서 결정된다는 것이다. 폭은 일정한 범위(2m내외)를 벗어나지 않으면서 길이의 장단에 따라 中小形墳이 구별되는 현상은 소위 ‘九政洞型 木槨墓’의 특징을 그대로 답습하고 있음을 의미하는 것이다. 구정동형 목곽묘의 분포범위는 4세기대를 기점으로 볼 때 蔚山地域이 下限이며, 北으로는 大邱까지가 포함된다. 구정동형 목곽묘의 성격을 新羅勢力과 연계해서 본다면 4세기대 신라국가의 대략적인 영향력의 범위에 해당될 것으로 생각된다.

유구의 특징을 볼 때 조일리고분군은 울산지역에서 일반적으로 확인되는 현상-中山洞古墳群과 茶雲洞古墳群 등에서 보이는 구정동형 목곽묘의 양상을 크게 벗어나지 않는다.

목곽묘에서 출토된 유물은 短頸壺나 高杯으로 보아 대체로 5세기중엽 이전의 것이 중심인데 臺附長頸壺 등은 福泉洞 11호분 등의 자료와 비교되는 것들이다. 이로 보아 대체적인 목곽묘의 하한은 5세기 중엽경으로 보아도 좋다고 생각된다. 기존의 창원문화재연구소에서 보고한 자료에서는 목곽묘자료를 I 단계로 보고 그 시기를 5세기 중엽으로 편년한 바 있다. 그런데 우리박물관에서 조사한 일부 유구(6호, 20호, 35호)에서는 함안계 토기가 확인되었고, 이들 자료는 기존연구성과를 기준으로 편년한다면 4세기후엽경으로 편년되는 것들이다. 따라서 목곽묘의 상한연대는 4세기 후엽경까지 소급해 볼 수 있다.

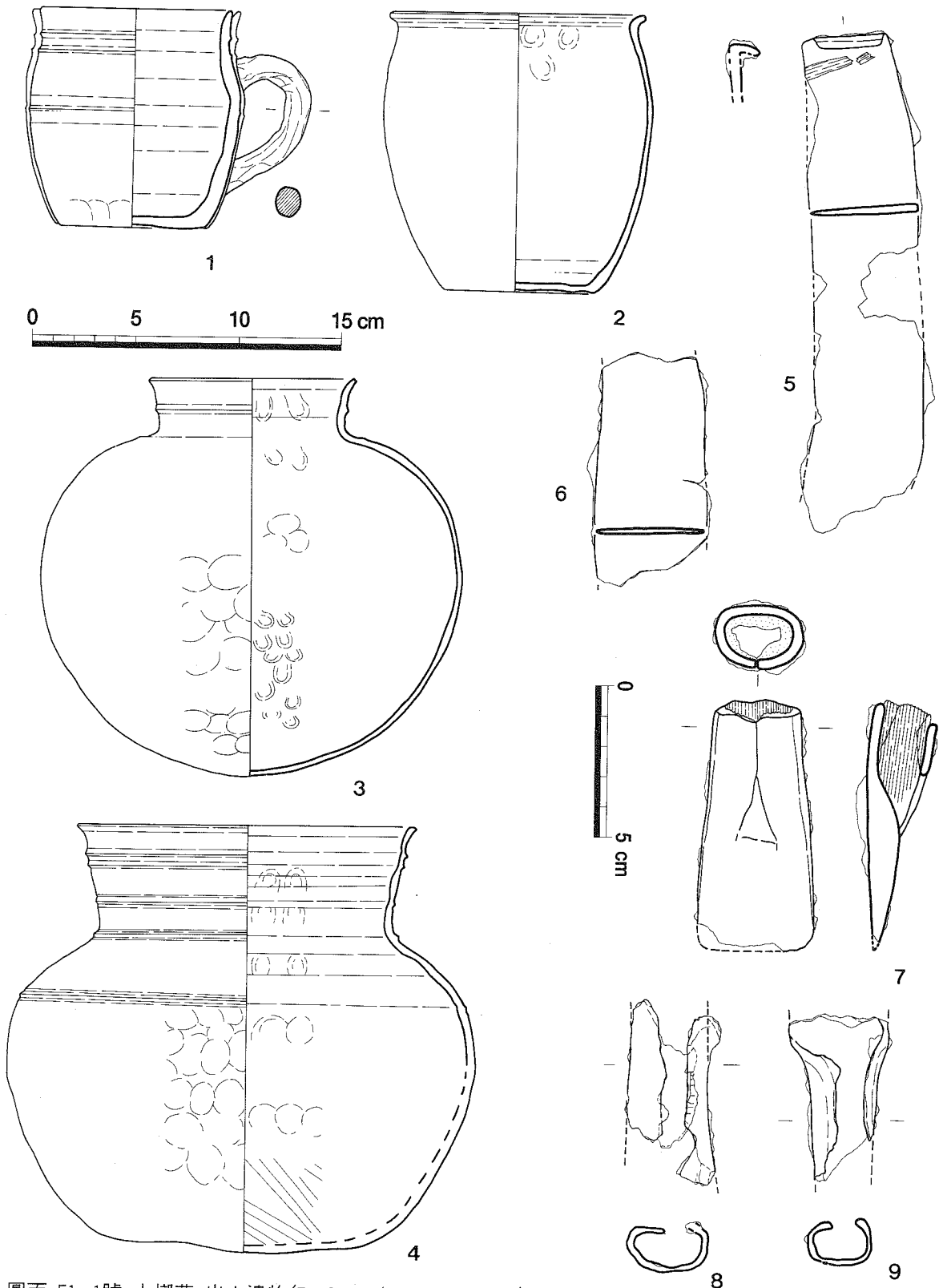
조일리고분군에서 확인되는 목곽묘의 제양상은 소위 말하는 구정동형 목곽묘의 범주에서 이해될 수 있는 것이다. 그러나 부곽이 보이지 않는 점과 묘광내에 단을 지워서 유물부장공간을 별도로 장만한 점은 이전의 4세기대의 전반대에는 보이지 않는 현상이다. 그러므로 조일리고분군의 목곽묘는 구정동형 목곽묘와 釜山, 金海, 咸安地域 목곽묘의 특징이 복합된 상태로 진화한 것으로 이

해하고자 한다. 즉 묘광내에서 단을 지워 유물부장공간을 마련한 것은 복천동 내성유적 5호와 김해 능동유적 17호에서 확인된 적이 있다. 그리고 이른 시기의 유구에서 함안계 토기가 검출된다는 점 등은 이 지역에도 가야지역 문물의 영향이 있었음을 의미하는 것이다. 따라서 이들 유구의 상한연대는 일단 4세기 중엽 이후인 것으로 판단되며, 함안계 토기의 편년안을 참고한다면 대략 4세기 후엽정도 볼 수 있는 것이다.

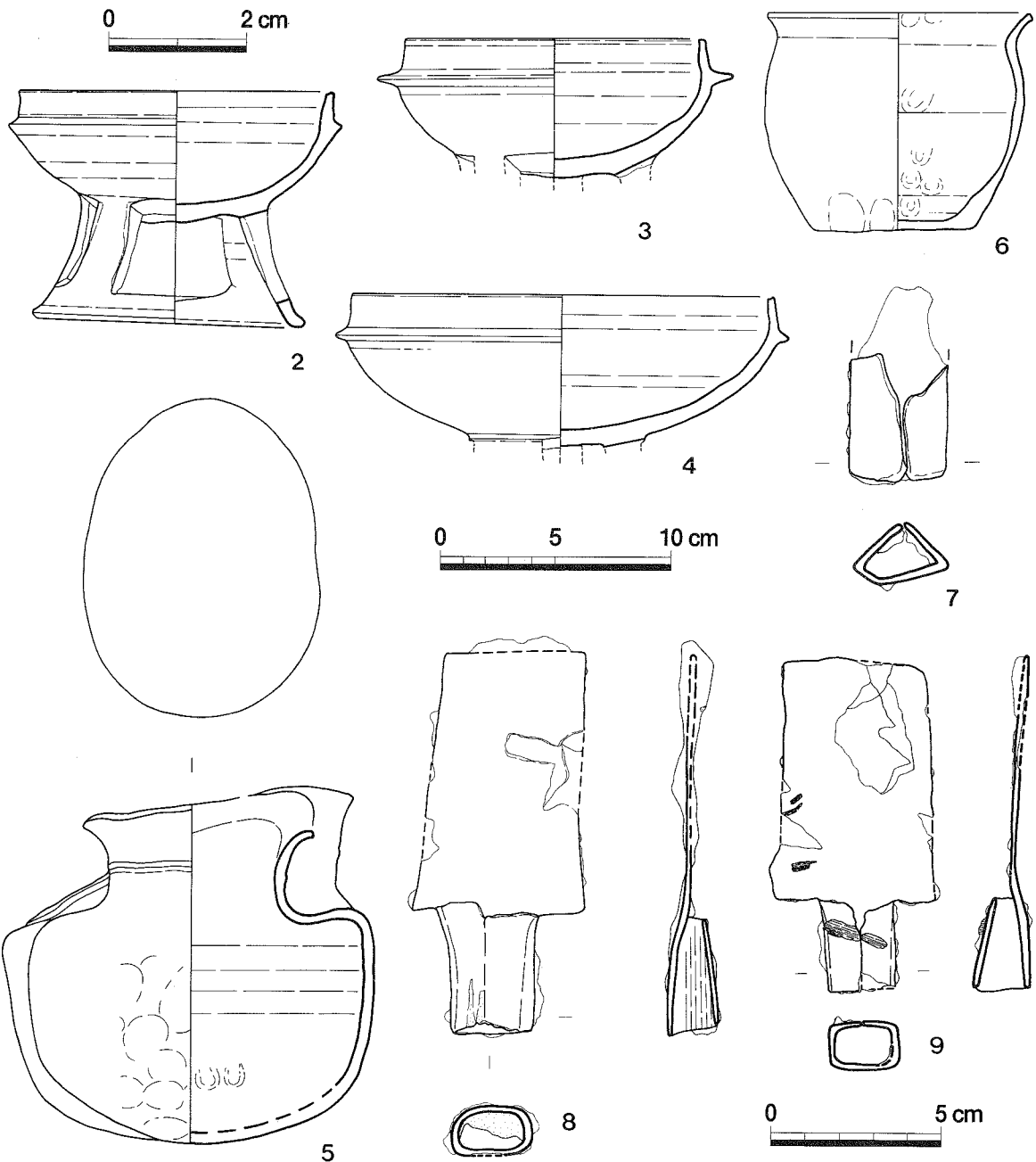

그리고 慶州를 포함한 蔚山地域에 함안계 토기가 검출된다는 점은 대단히 주목할 만한 현상이다. 4세기대 古式陶質土器段階에 新羅의 영향권으로 볼 수 있는 곳에서 확인되는 함안계 토기의 존재는 咸安地域의 文物의 대외적인 交易의 결과로 보려는 시각과, 경주지역내에서 系譜를 구해야 한다는 관점으로 해석된다. 그런데 지금까지의 연구결과로 본다면 경주지역내에서 그 계보를 추적할 만한 자료를 찾기는 어렵다. 그러므로 일단은 함안지역의 영향으로 보는 것이 타당하다고 생각된다. 그리고 이를 단순한 토기의 유통으로 판단할 것인가 아니면 다른 정치적 영향이 반영된 것으로 볼 것인가의 문제도 대단히 중요한 연구과제로서 앞으로 연구가 진행되어야 할 부분으로 생각된다. 4세기대에 토기의 분포권이 정치권을 반영한다고 보기는 어렵다. 그러나 함안지역의 문물이 신라지역에 대단히 폭 넓게 분포한다는 점은 단순한 토기의 유통만으로 설명하기 어려운 점이 있다. 그러므로 부산, 김해를 포함한 넓은 지역에 광범위하게 분포하는 함안계 토기의 존재를 이해하기 위한 보다 적절한 代案이 제시되어야 할 것이다. 이점은 嶺南地方의 4세기의 동향을 이해하는 중요한 단초가 될 것이 분명하므로 꾸준한 자료의 集積과 이를 통한 심도 깊은 연구가 진행되어야 할 것이다.

우리 박물관에서 조사한 56기의 목곽묘를 검토한 결과, 조일리고분군이 조성되기 시작한 것은 4세기 후엽경이며, 이때에는 함안계 토기가 중요한 유물로서 부장된다. 그리고 5세기부터는 신라계 토기가 주류를 이루면서 부장된다. 목곽묘를 5세기 중엽경까지 만들어지다가 이후부터 매장주체부는 석곽묘로 완전히 대체된다는 사실을 알 수 있었다. 향후 석곽묘 자료의 검토를 통하여 전체적인 조일리고분군의 변화양상과 이를 토대로 한 新羅의 地方支配와 관련된 연구를 진행해 나갈 수 있을 것으로 생각된다. 최선을 다하여 남은 자료를 정리하여 보고할 것을 다짐하며, 미진한 보고서 이나마 이 한 권의 책이 울산지역을 포함한 영남지역의 4, 5세기대의 사회상 복원연구에 밑거름이 되기를 바란다.

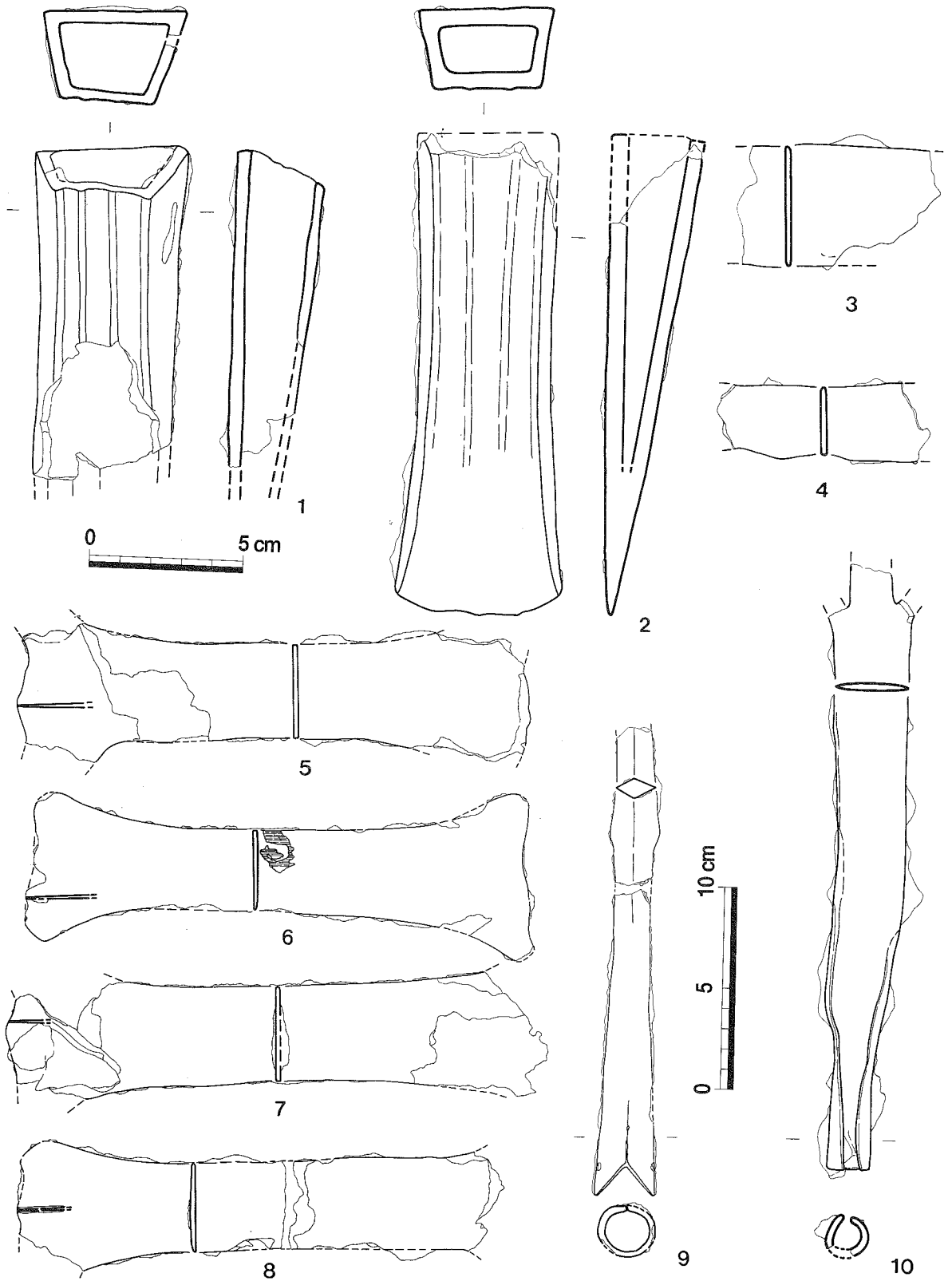
圖面



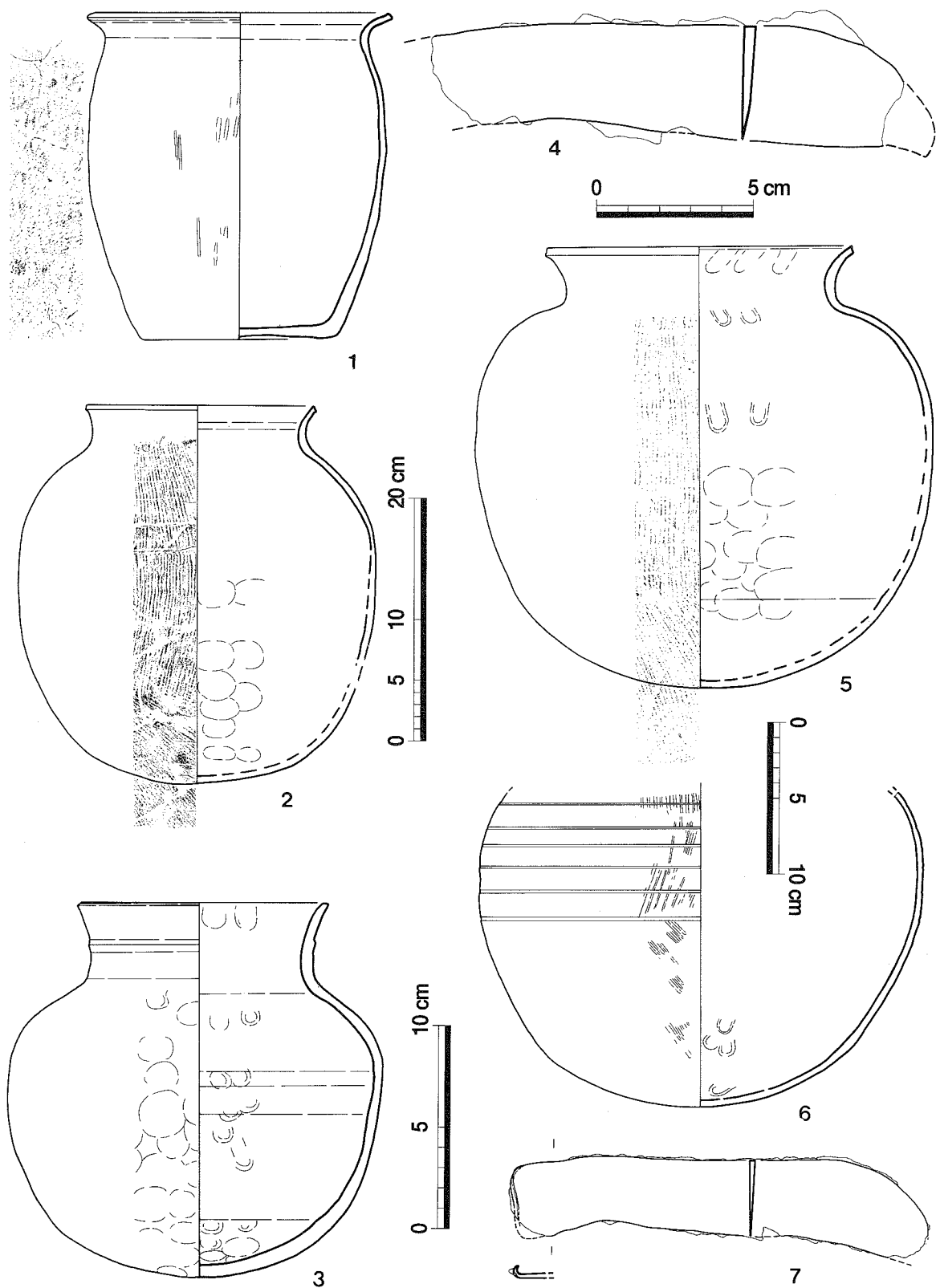
圖面 51. 1號 木槨墓 出土遺物<5~9 : 1/2, 1~4 : 1/3>



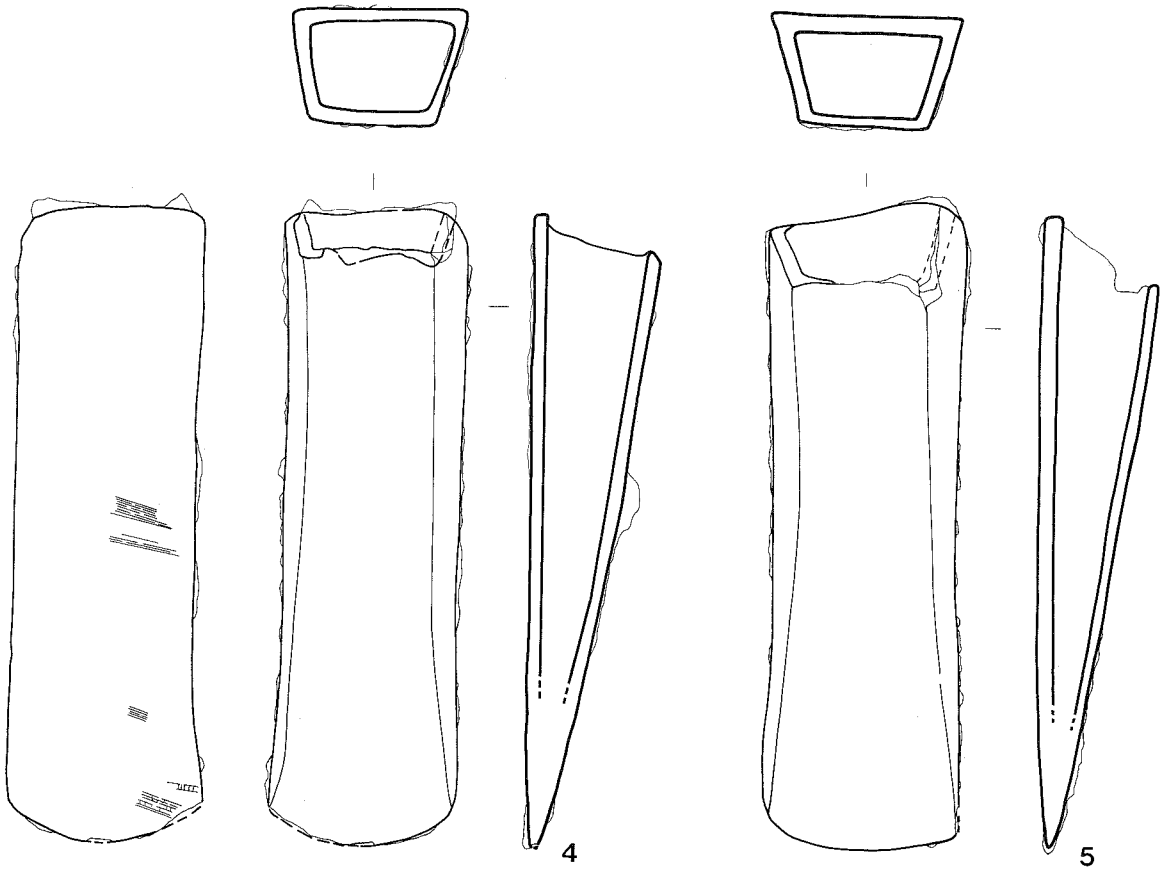
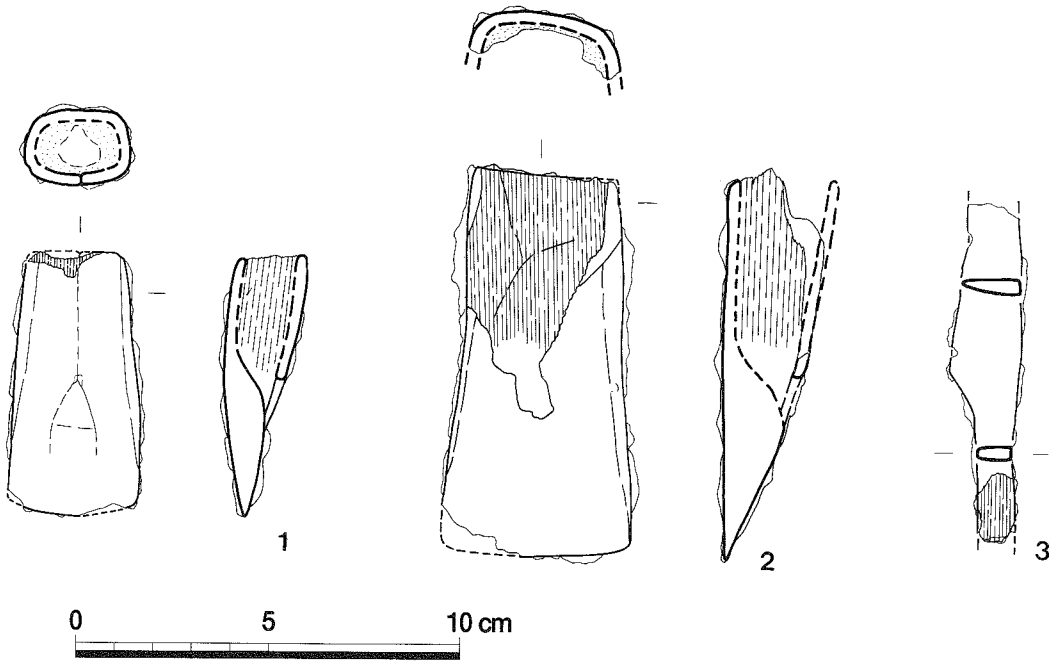
圖面 52. 1號(1), 2號(2~9) 木槨墓 出土遺物<1 : 1/1, 7~9 : 1/2, 2~6 : 1/3>



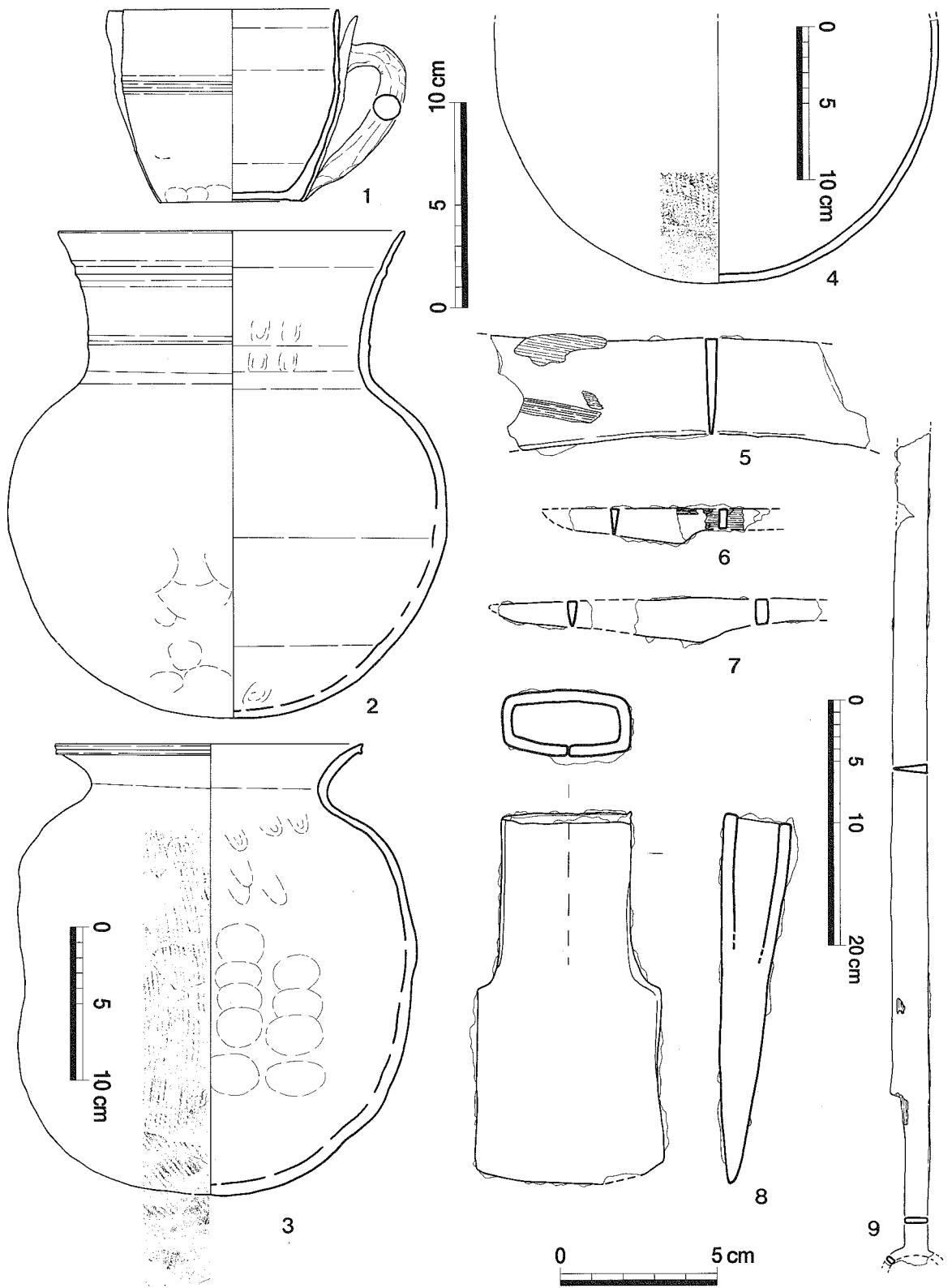
圖面 53. 2號木槨墓 出土遺物(1~4・10 : 1/2, 5~9 : 1/3)



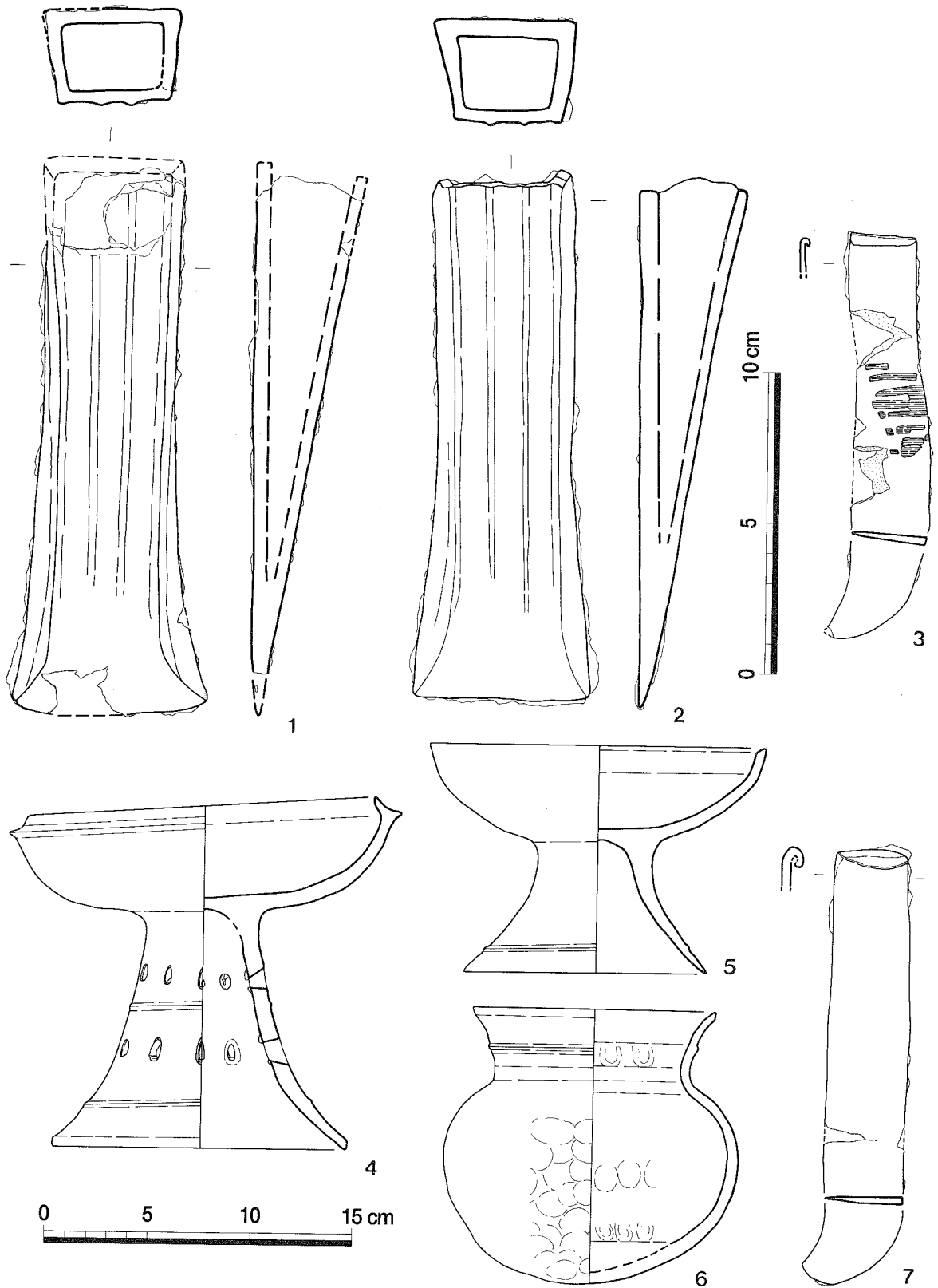
圖面 54. 3號(1~4), 4號(5~7) 木槨墓 出土遺物<4 : 1/2, 1·3·7 : 1/3, 5·6 : 1/4, 2 : 1/5>



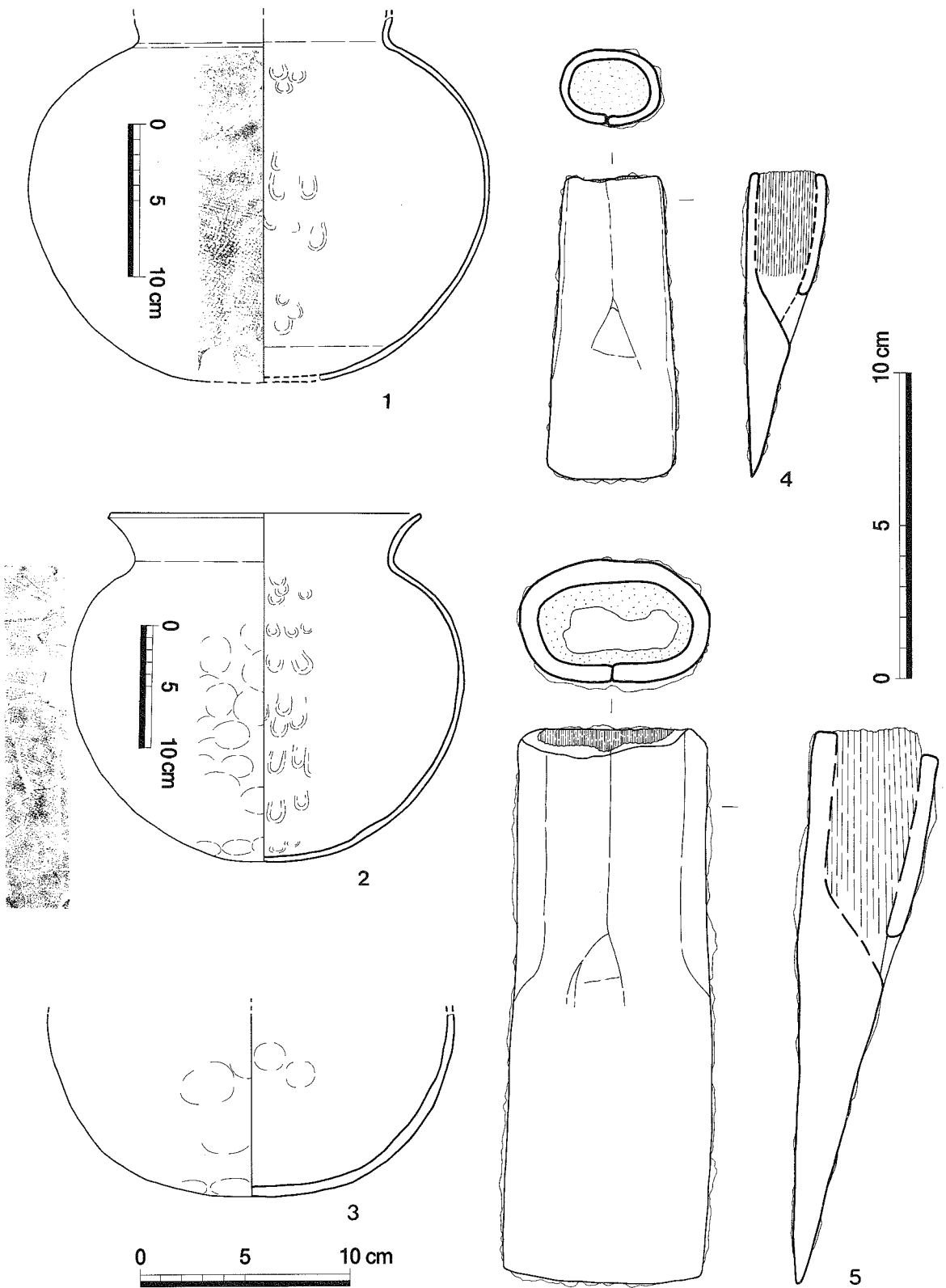
圖面 55. 4號 木槨墓 出土遺物<1/2>



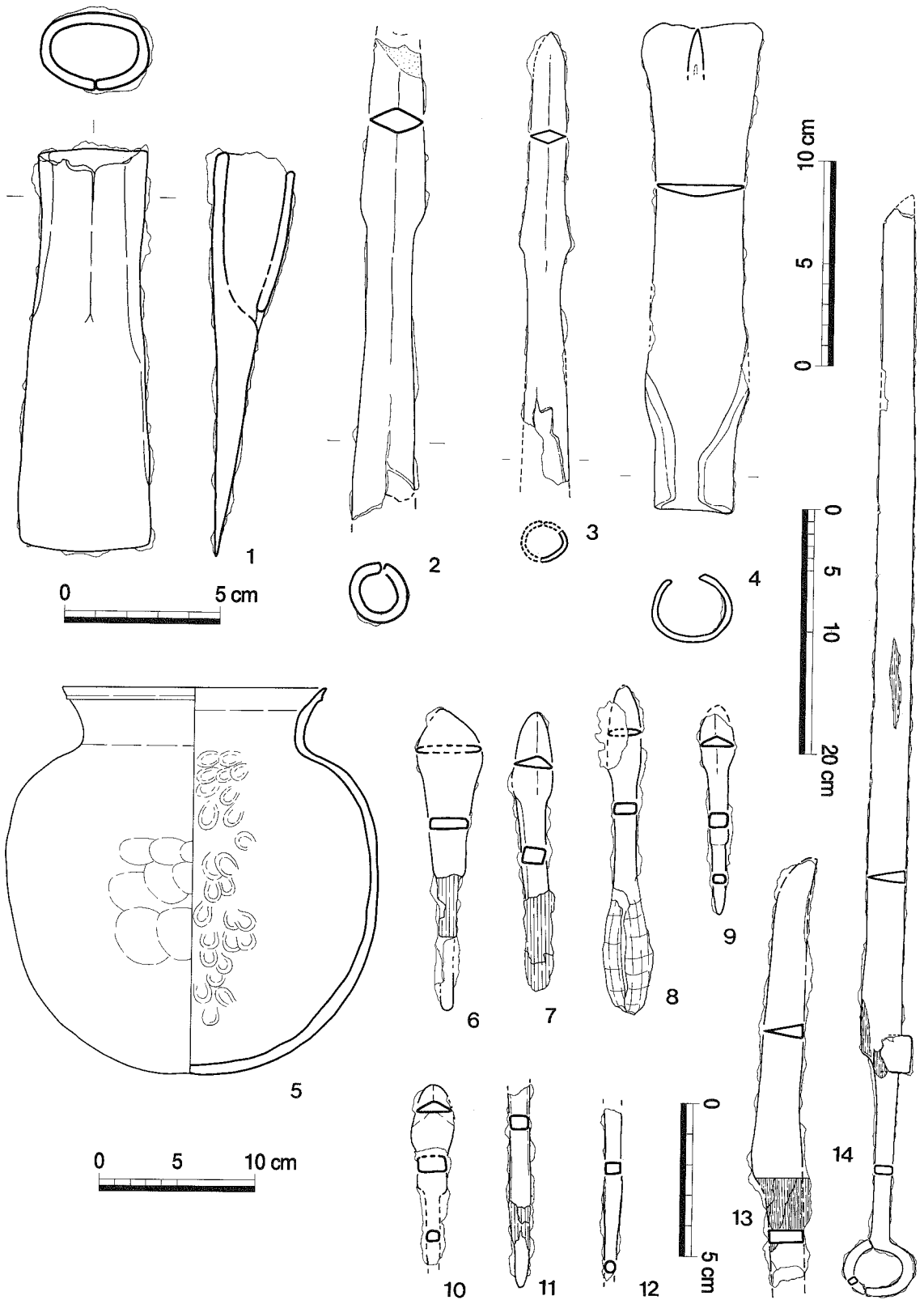
圖面 56. 5號 木槨墓 出土遺物<5~8 : 1/2, 1·2 : 1/3, 3·4 : 1/4, 9 : 1/5>



圖面 57. 5號(1~3), 6號(4~7) 木槨墓 出土遺物〈1·2 : 1/2, 3~7 : 1/3〉



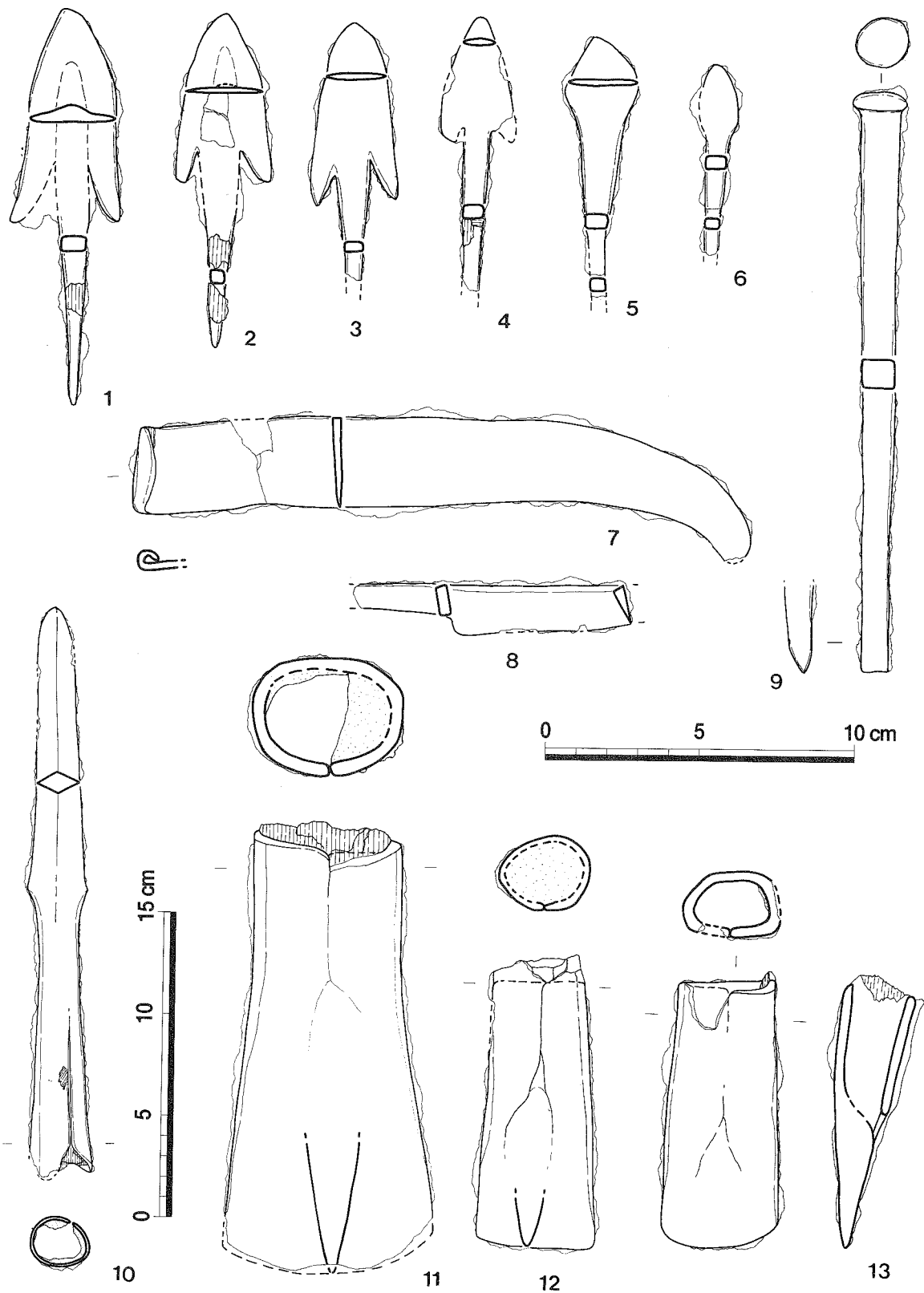
圖面 58. 6號 木槨墓 出土遺物〈4・5 : 1/2, 3 : 1/3, 1 : 1/4, 2 : 1/5〉



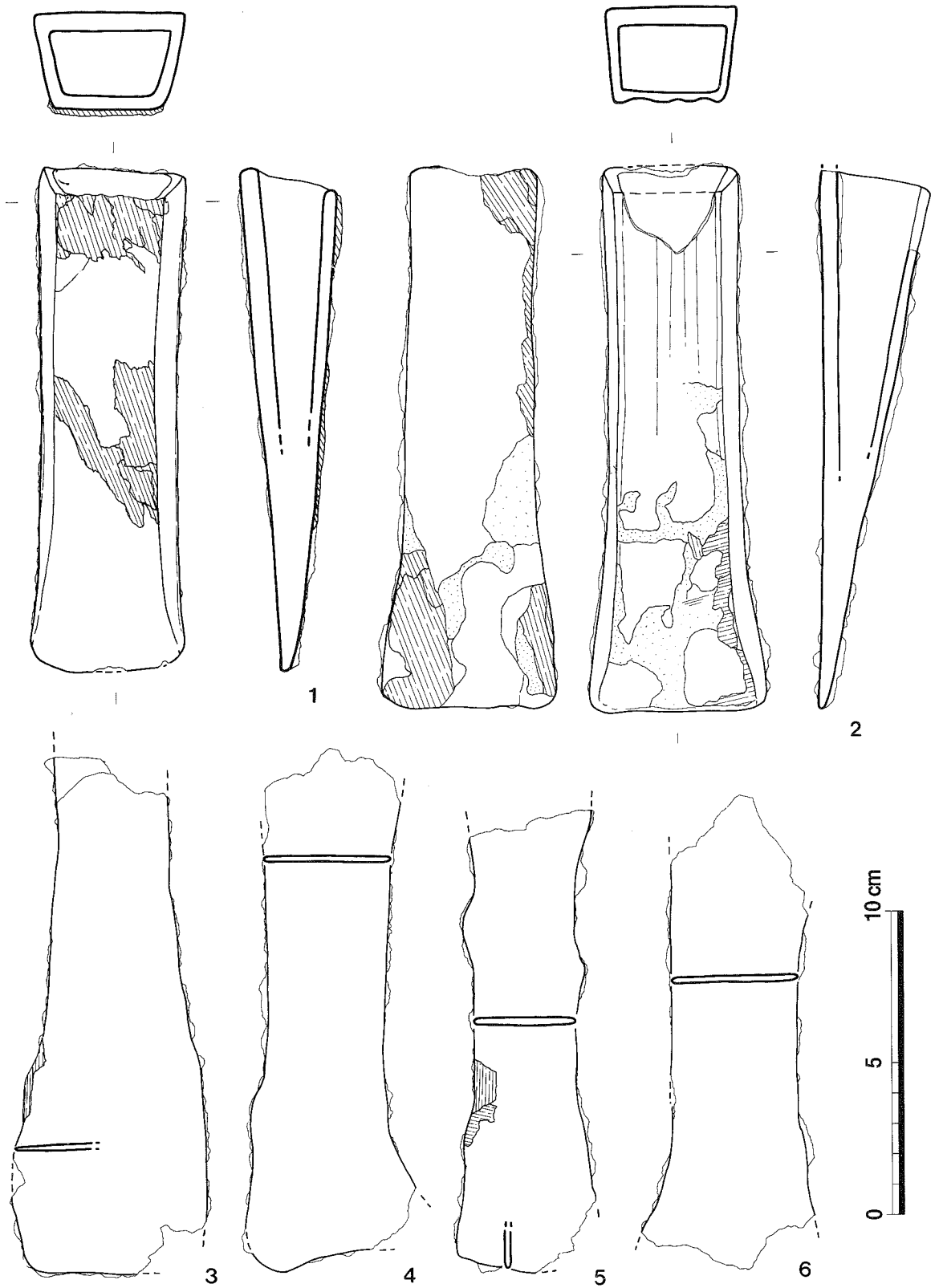
圖面 59. 7號(1~4), 8號(5~14) 木槨墓 出土遺物<1·2·6~13 : 1/2, 3·4 : 1/3, 5 : 1/4, 14 : 1/5>



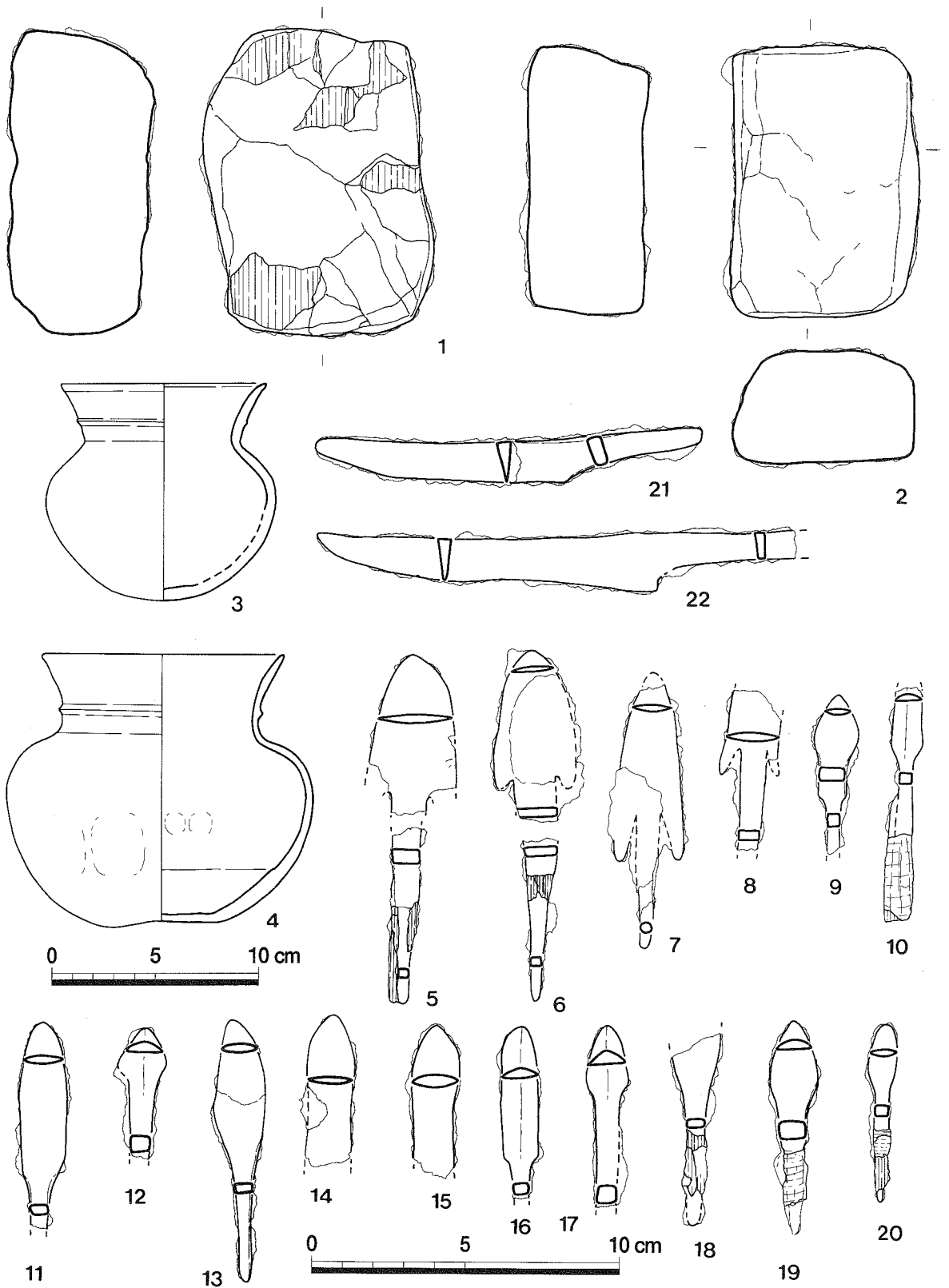
圖面 60. 8號(1~3), 9號(4~6), 10號(7~10) 木槨墓 出土遺物<1~3·5·6 : 1/2, 4·7~10 : 1/3>



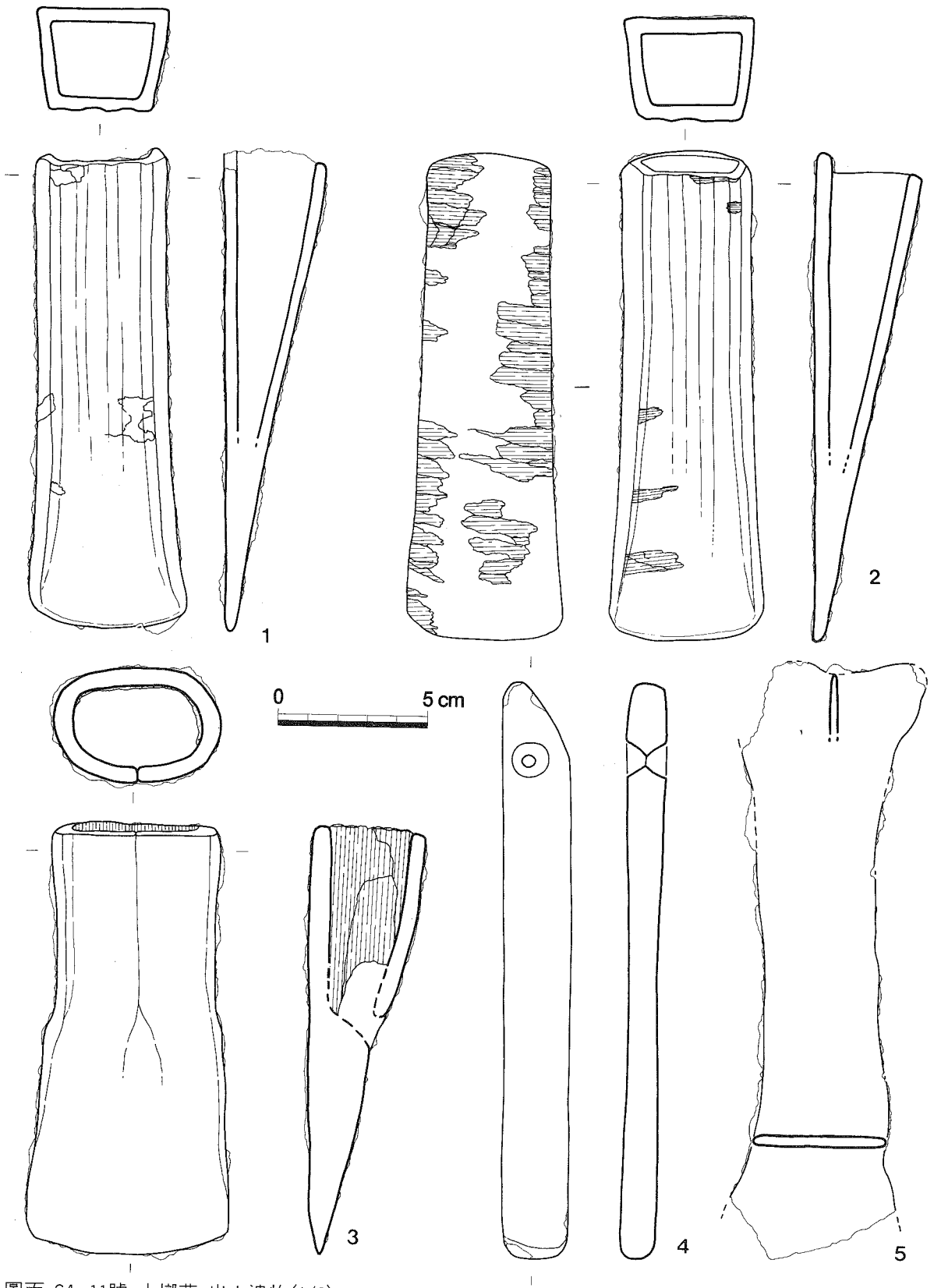
圖面 61. 10號 木槨墓 出土遺物<1~9・11~13 : 1/2, 10 : 1/3>



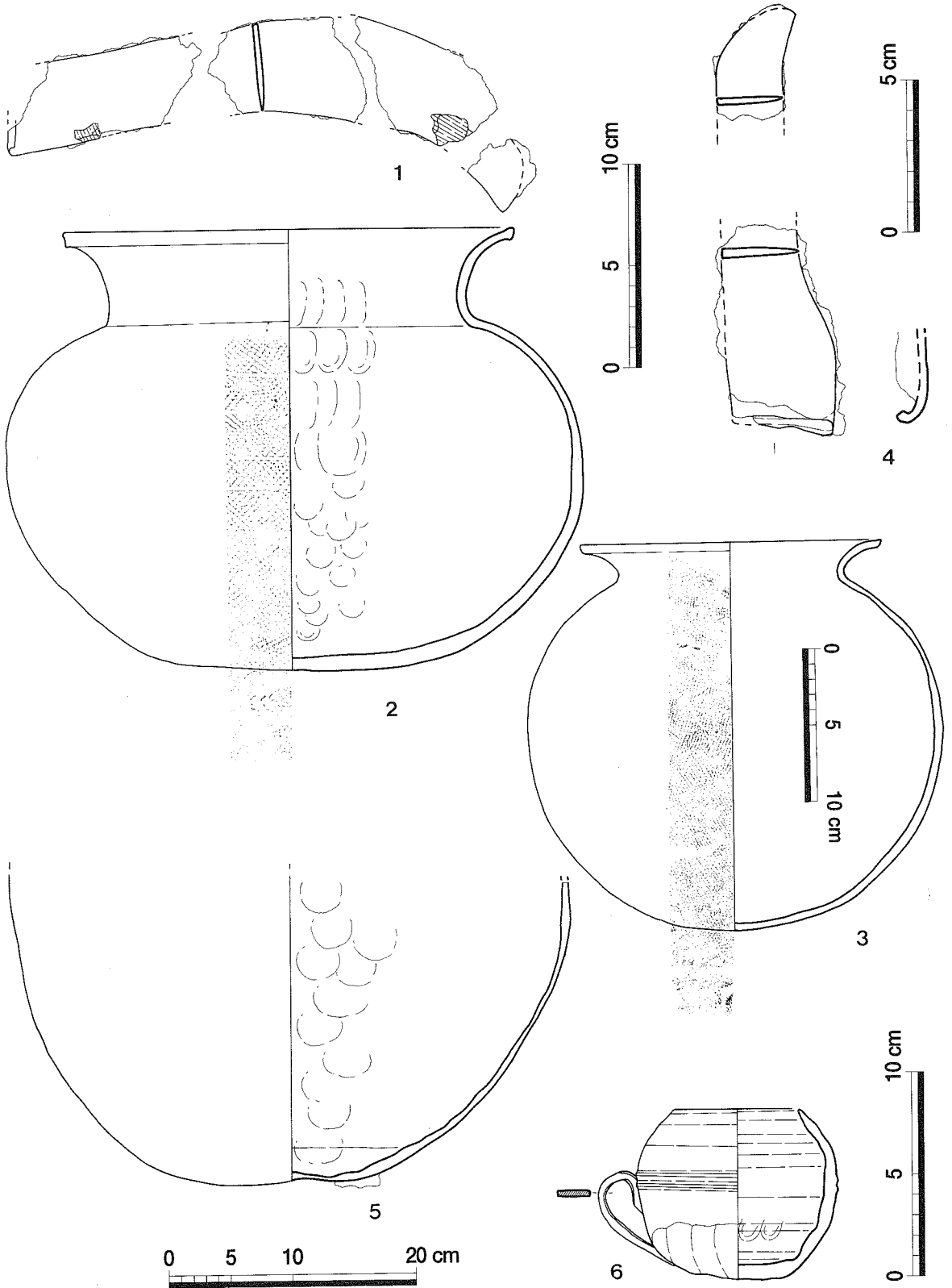
圖面 62. 10號 木槨墓 出土遺物<1/2>



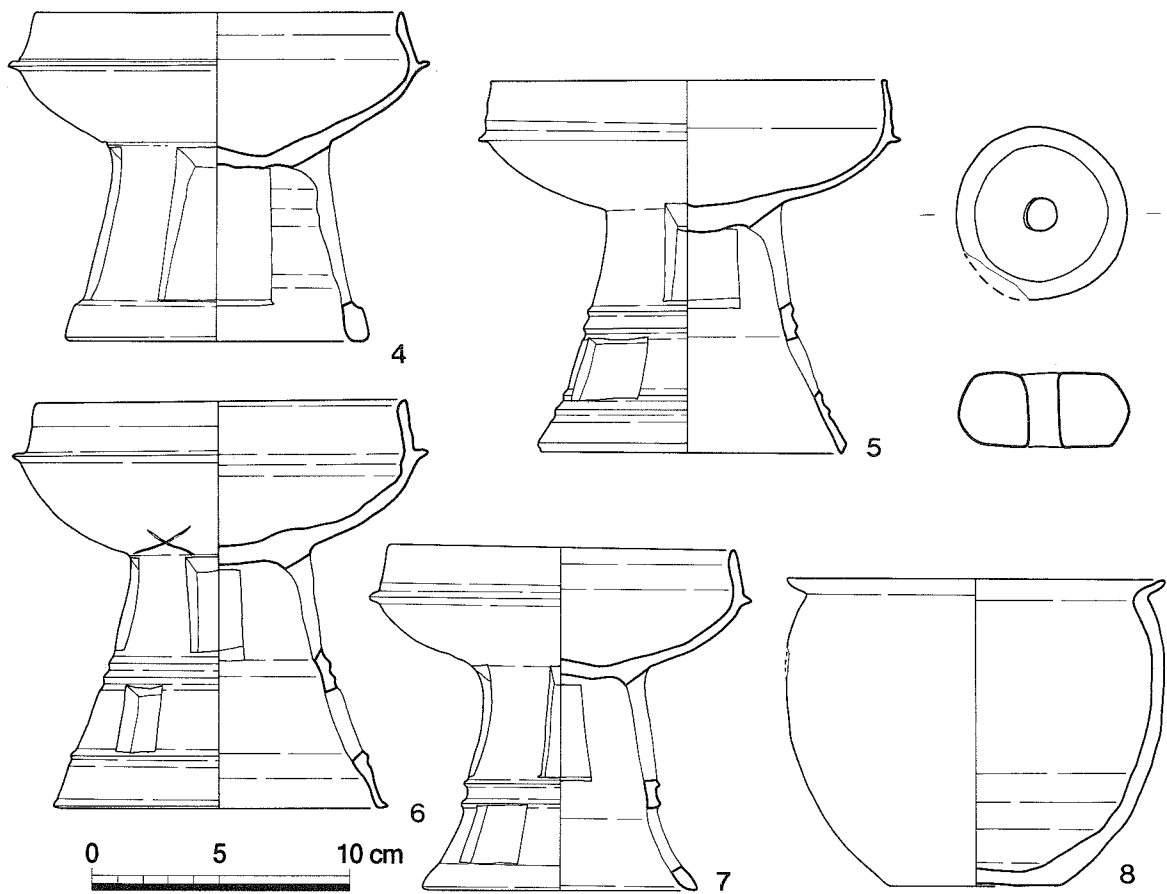
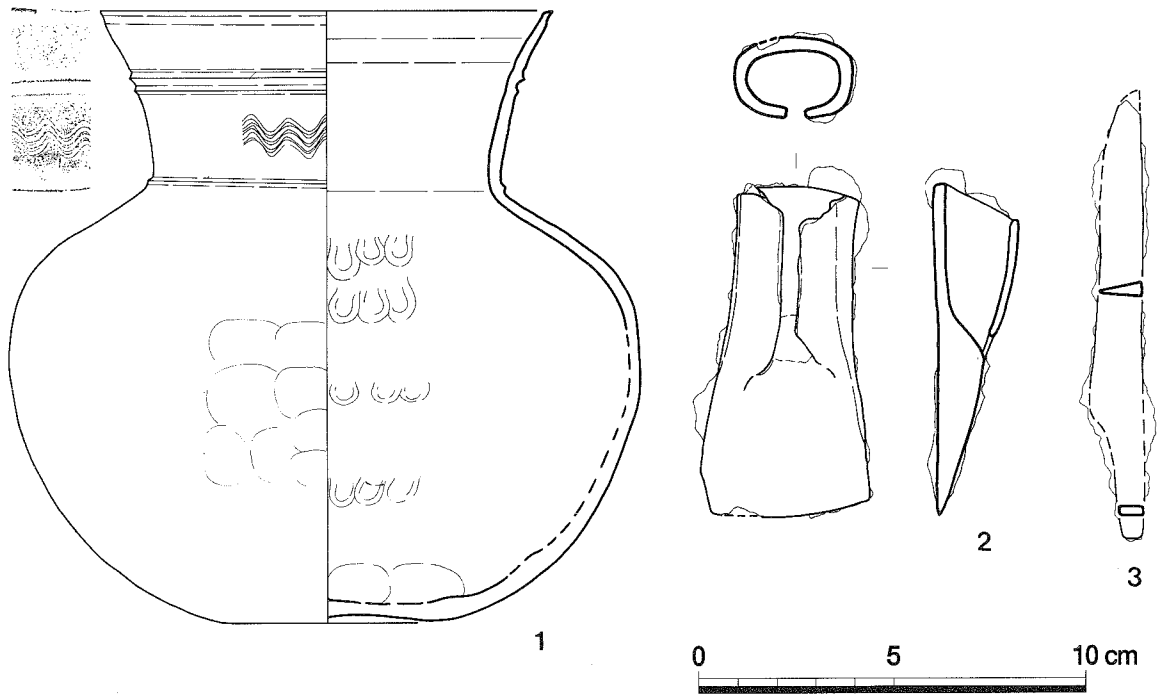
圖面 63. 10號(1~2), 11號(3~22) 木槨墓 出土遺物<1, 2·5~22 : 1/2, 3·4 : 1/3>



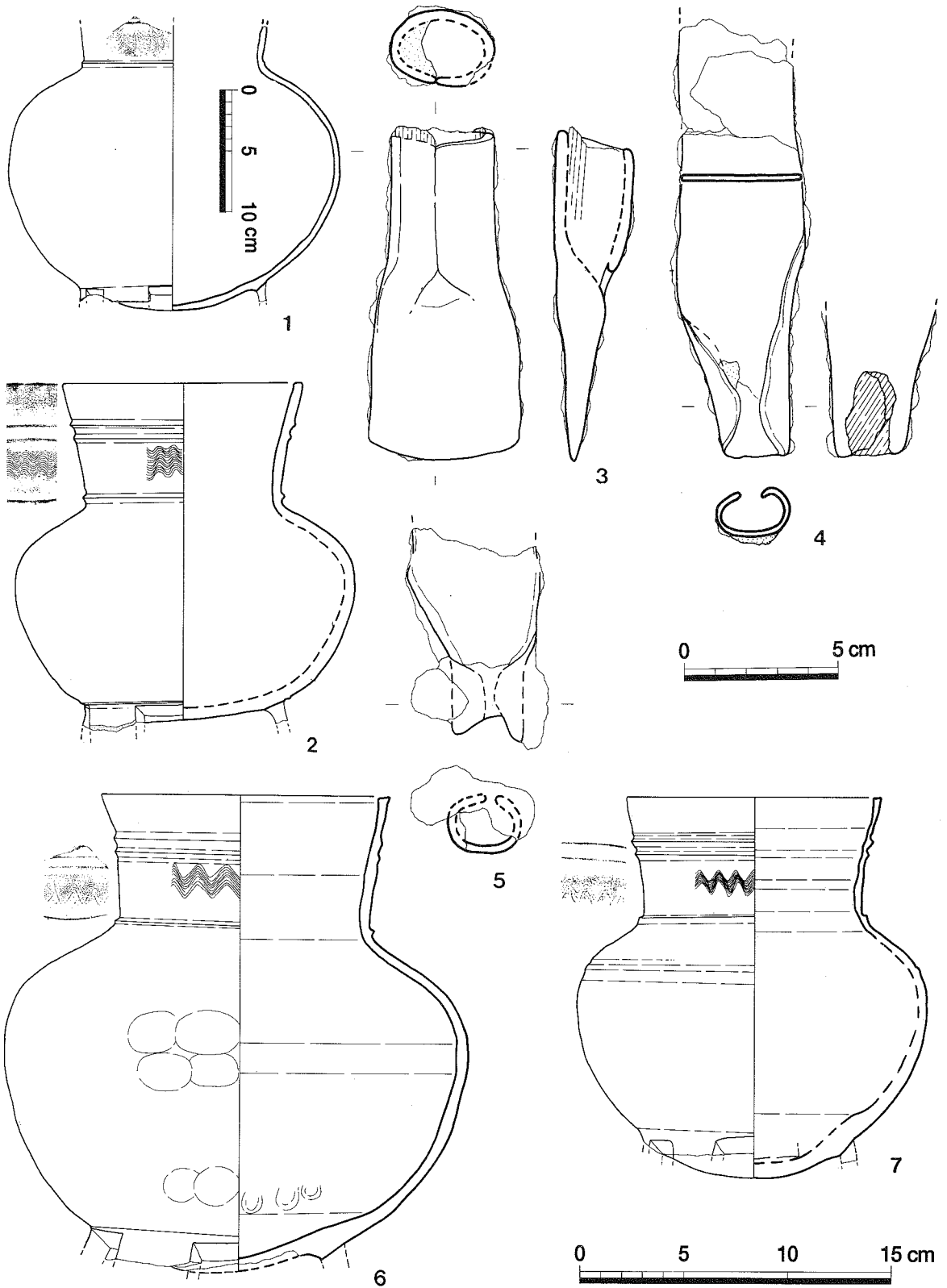
圖面 64. 11號 木槨墓 出土遺物<1/2>



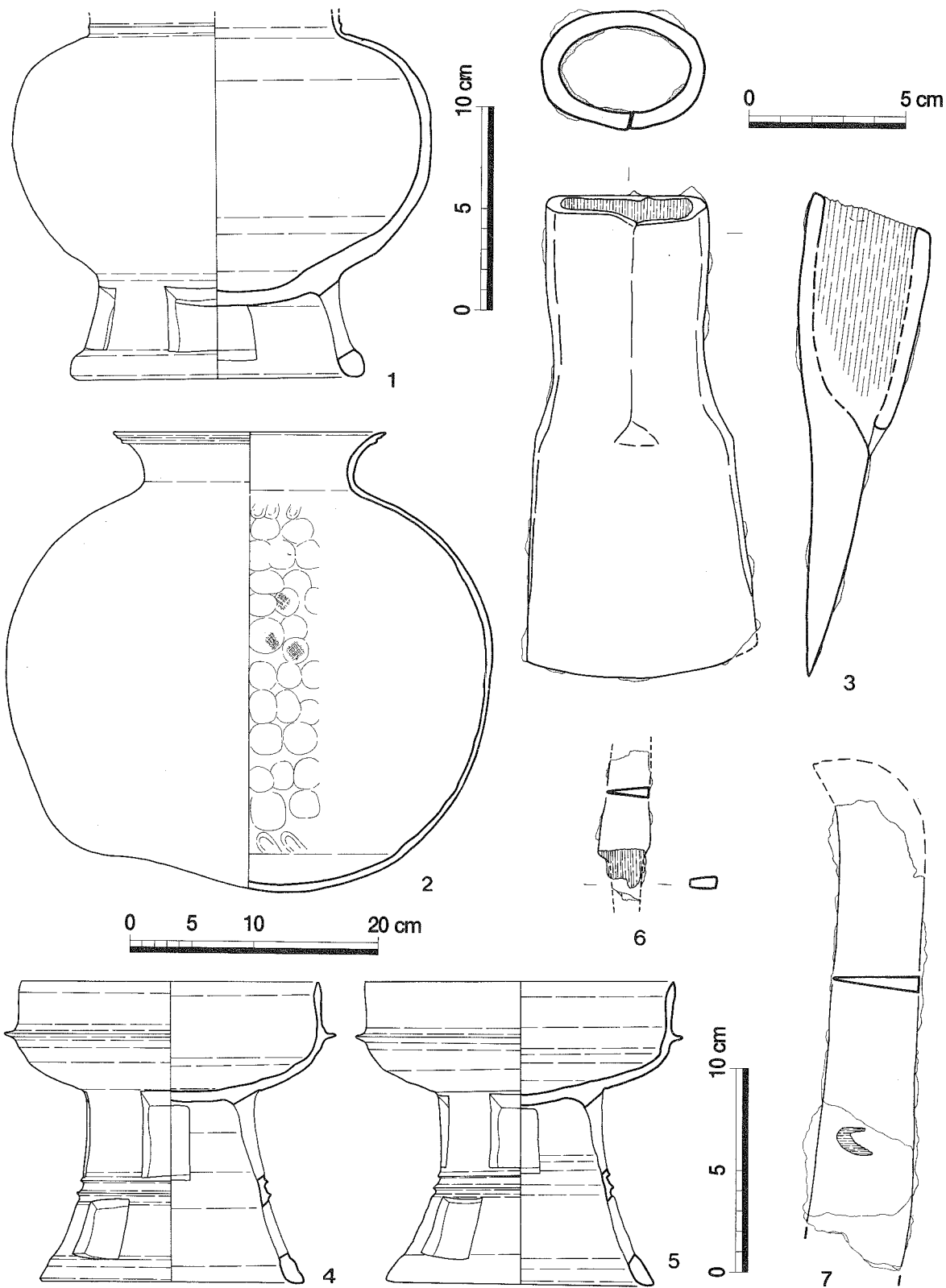
圖面 65. 11號(1), 13號(2~4), 14號(5), 15號(6) 木槨墓 出土遺物<4 : 1/2, 1, 2·6 : 1/3, 3 : 1/4, 5 : 1/5>



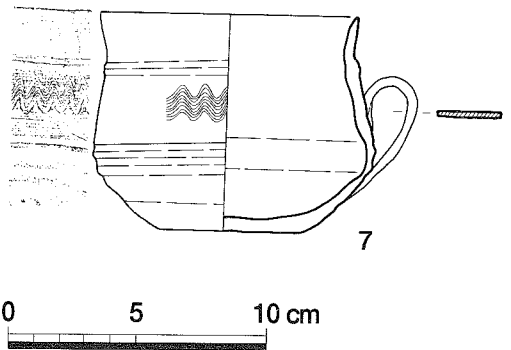
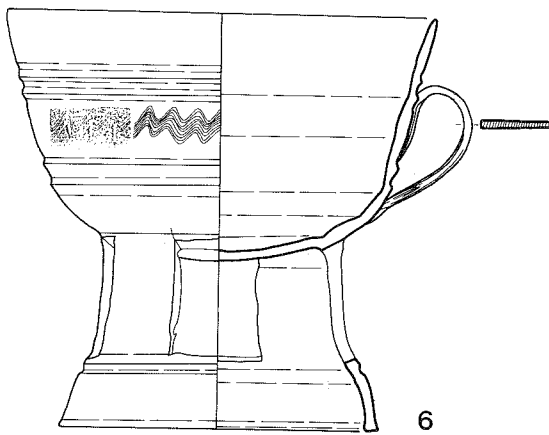
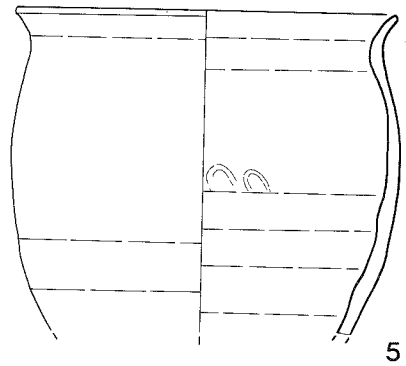
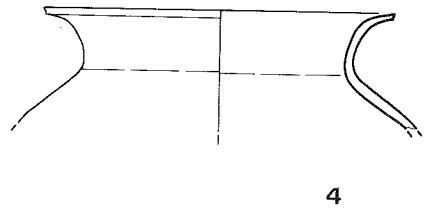
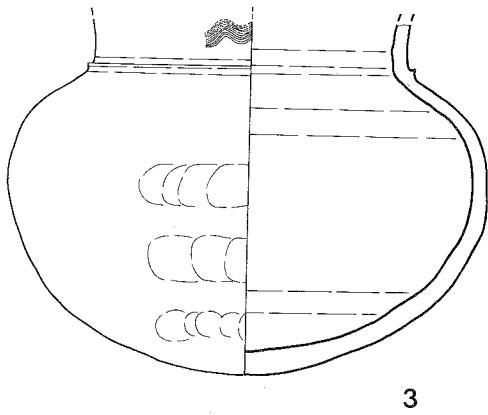
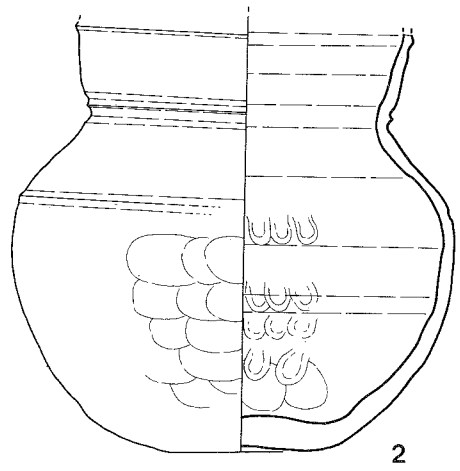
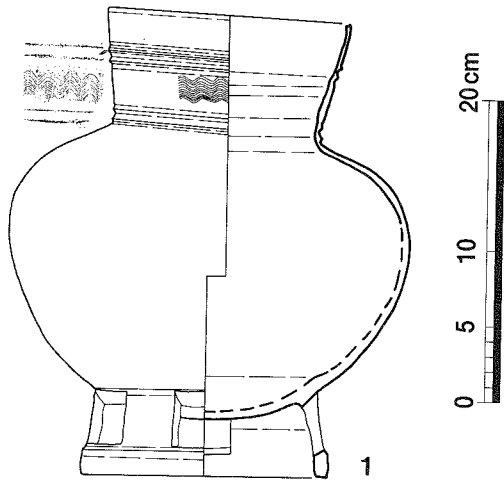
圖面 66. 15號(1~3), 16號(4~9) 木槨墓 出土遺物<2·3·9 : 1/2, 1·4~8 : 1/3>



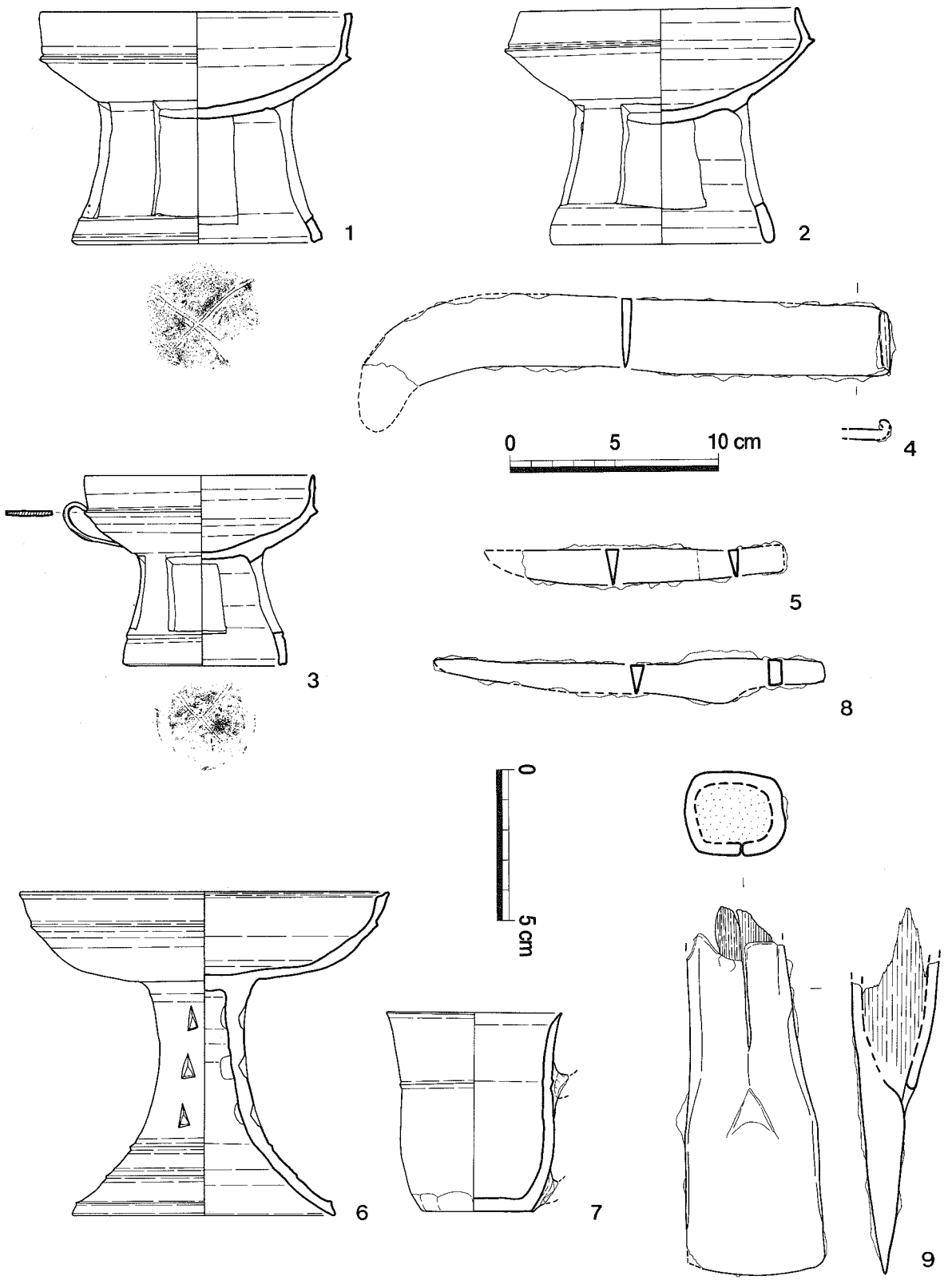
圖面 67. 16號(1~5), 17號(6, 7) 木槨墓 出土遺物<3~5 : 1/2, 2·6·7 : 1/3, 1 : 1/5>



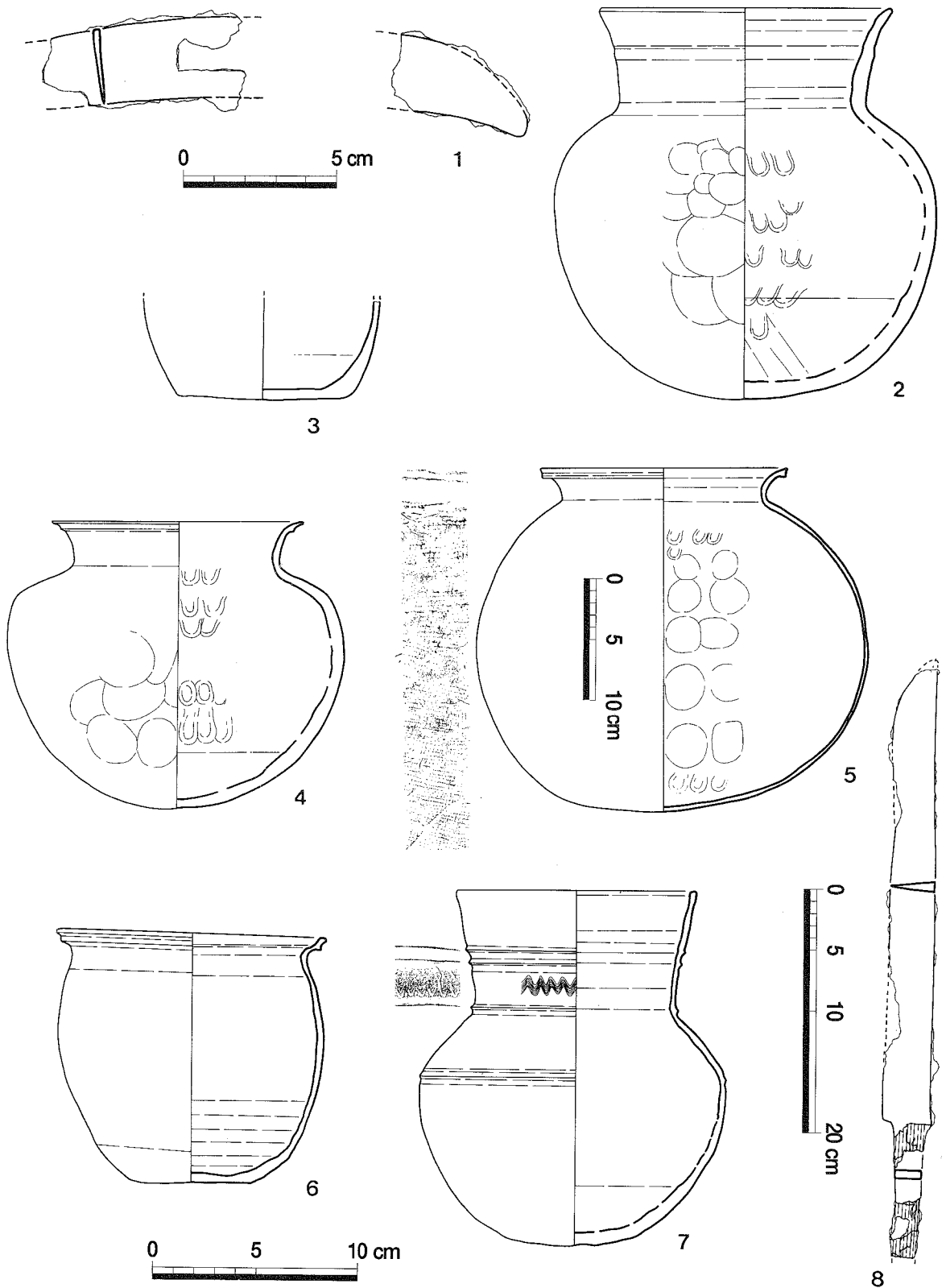
圖面 68. 17號(1~3), 18號(4~7) 木槨墓 出土遺物〈3·6·7 : 1/2, 1·4·5 : 1/3, 2 : 1/5〉



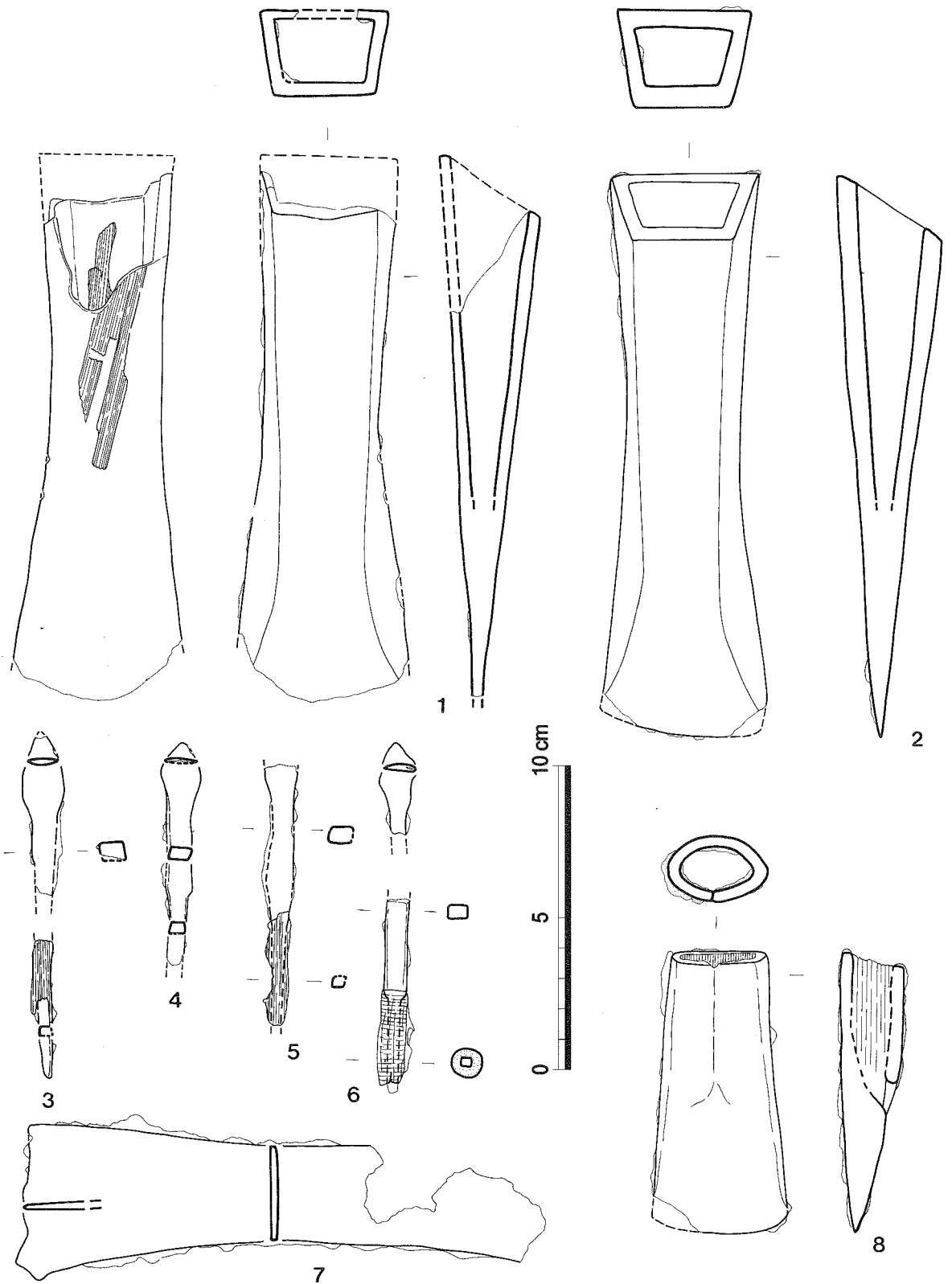
圖面 69. 18號(1~2), 19號(3~7) 出土遺物<2~7 : 1/3, 1 : 1/5>



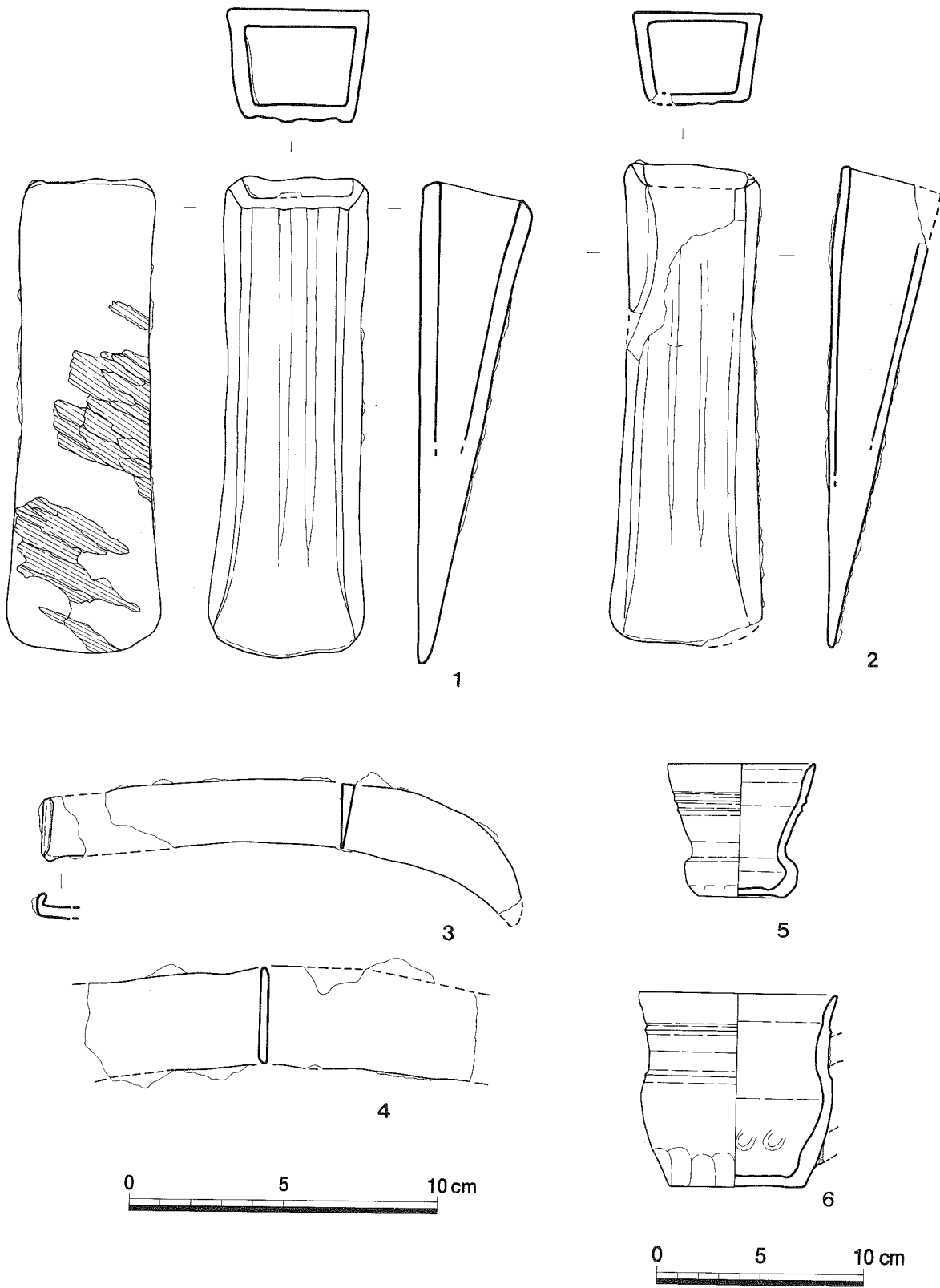
圖面 70. 19號(1~5), 20號(6~8), 21號(9) 木槨墓 出土遺物<5·8·9 : 1/2, 1~4·6·7 : 1/3>



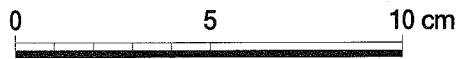

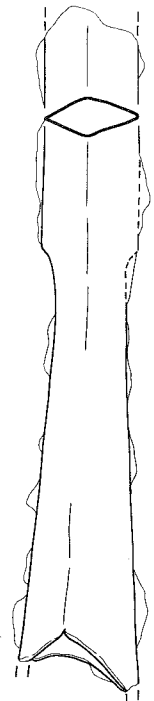
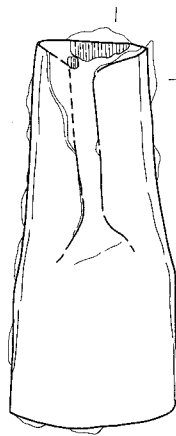
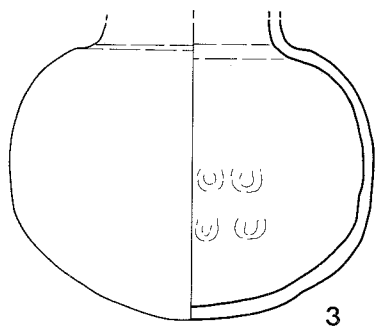
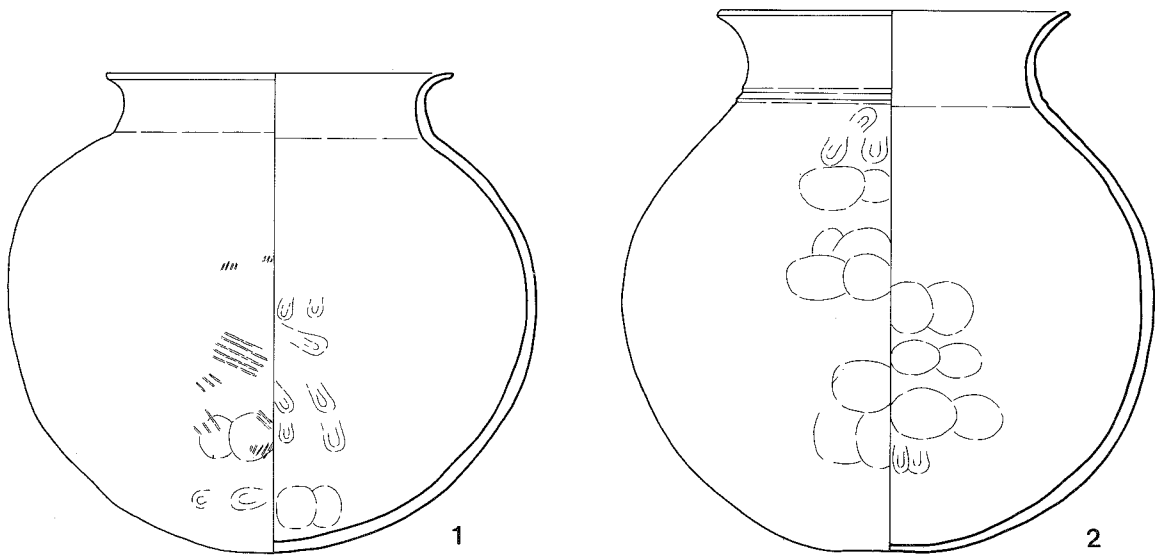
圖面 71. 21號(1, 2), 22號(3, 4), 23號(5~8) 木槨墓 出土遺物(1 : 1/2, 2~4·6·7 : 1/3, 8 : 1/4, 5 : 1/5)



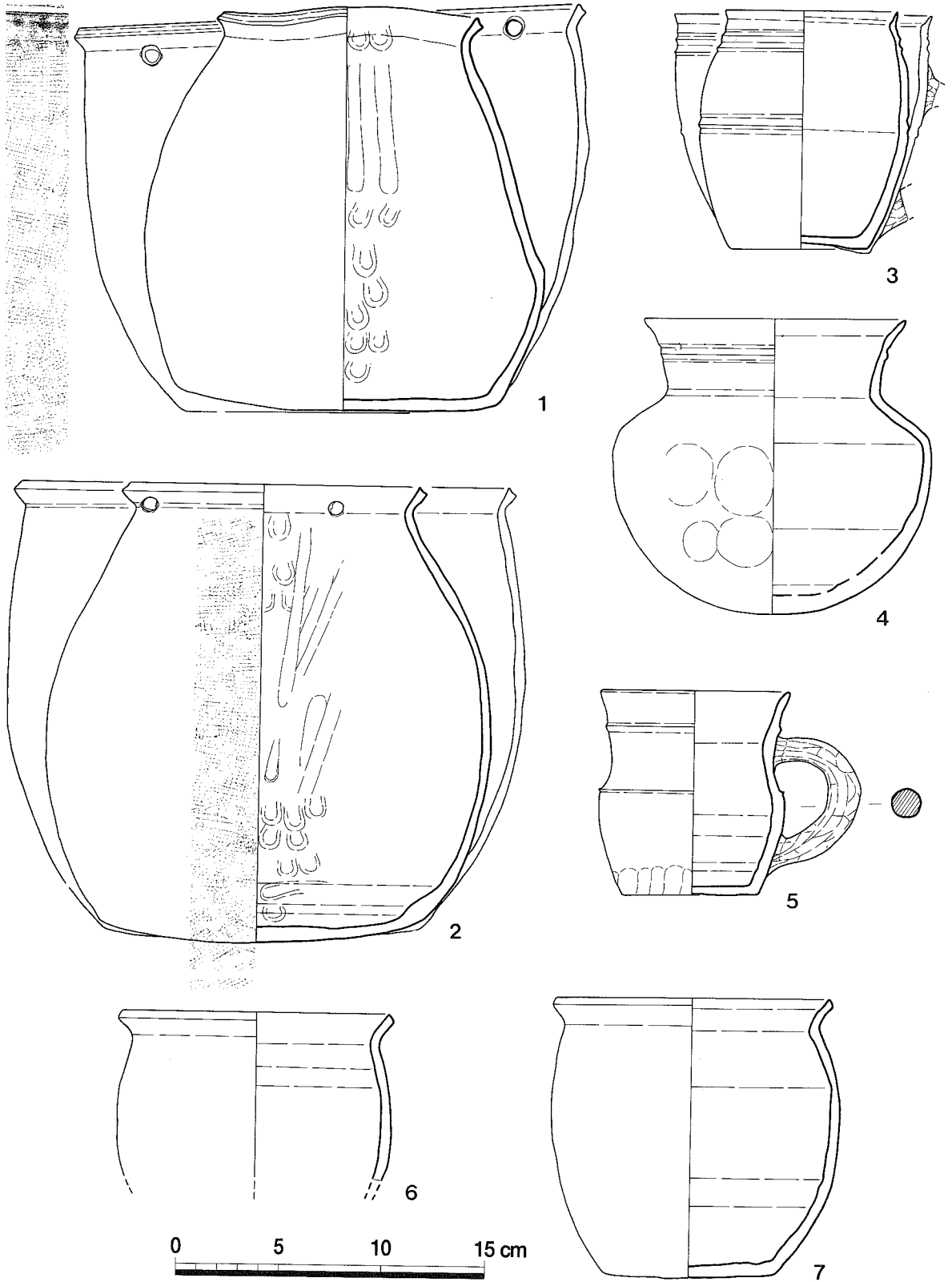
圖面 72. 23號(1~6), 24號(7, 8) 出土遺物<1/2>



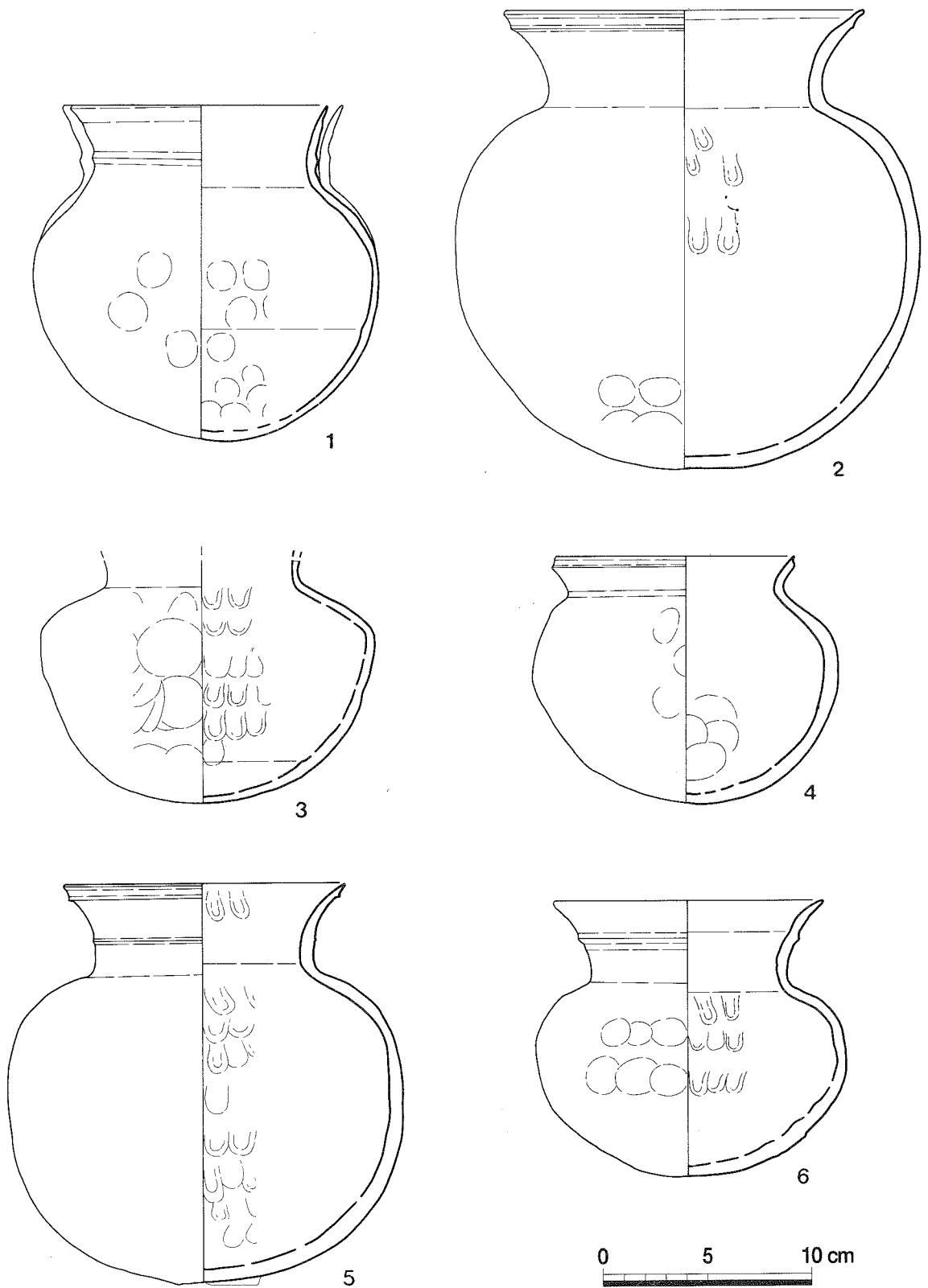
圖面 73. 24號 木槨墓 出土遺物〈1~4 : 1/2, 5, 6 : 1/3〉



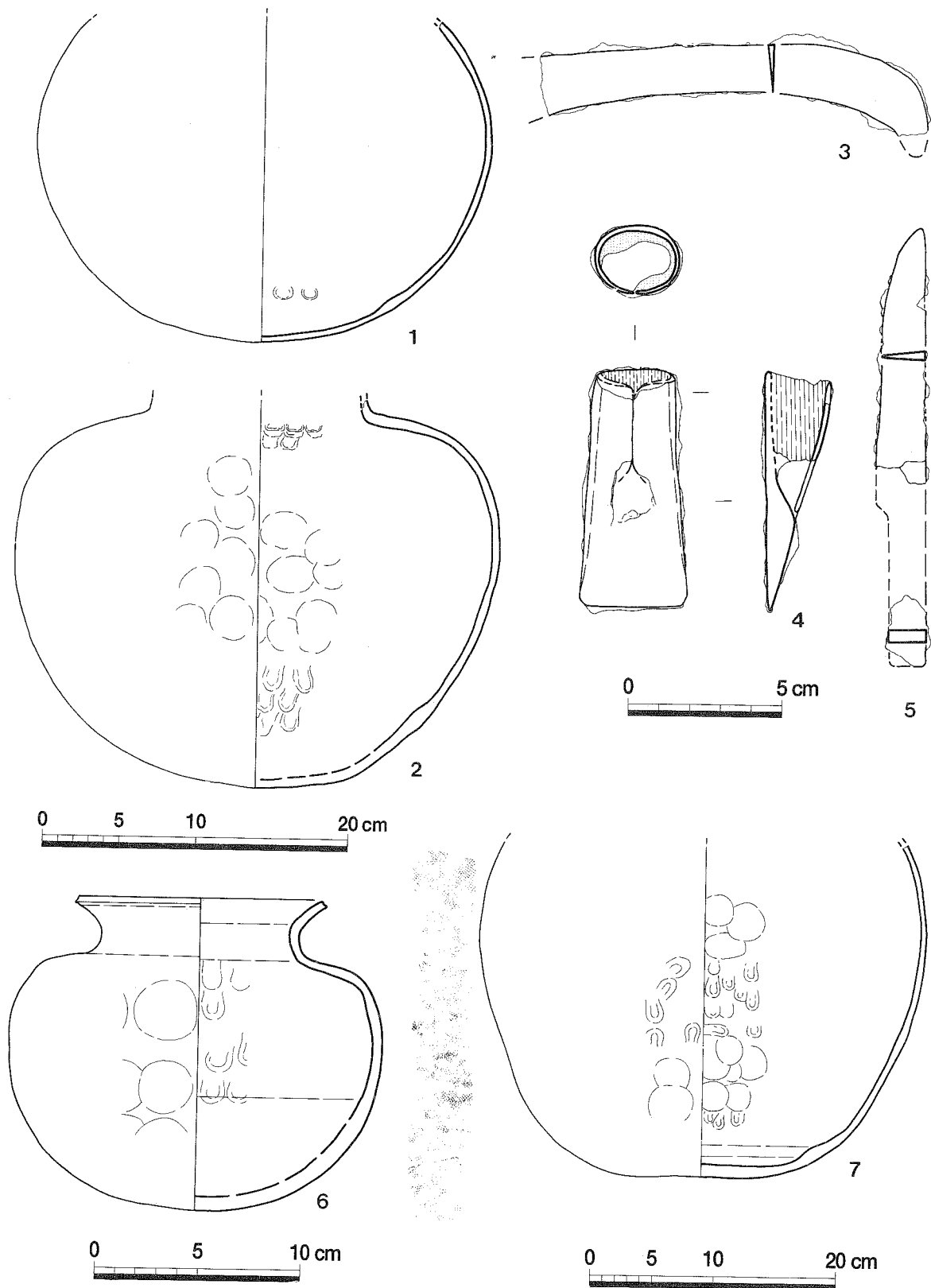
圖面 74. 25號 木槨墓 出土遺物<4~6 : 1/2, 3 : 1/3, 1, 2 : 1/4>



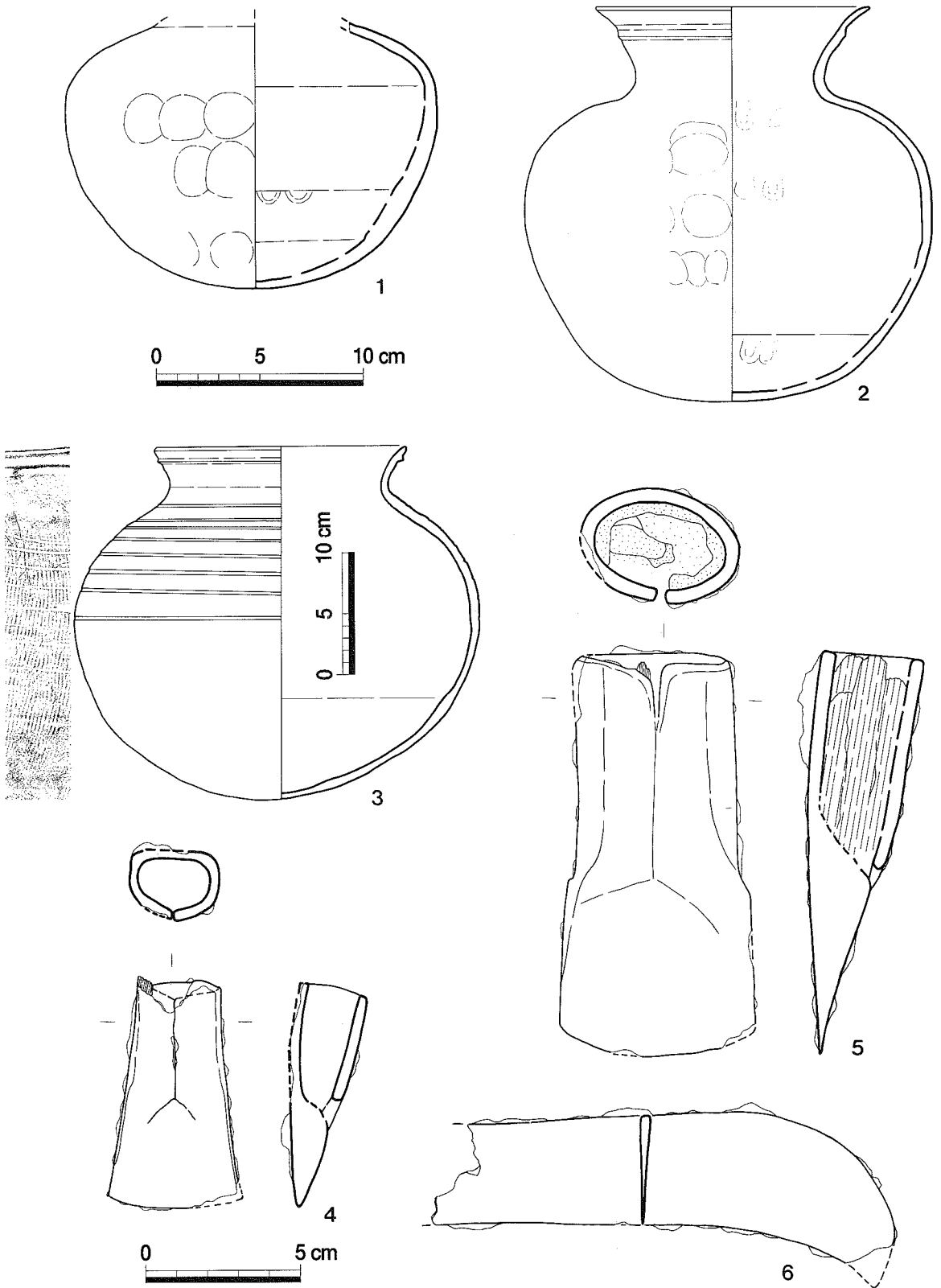
圖面 75. 26號(1~4), 27號(5~7) 出土遺物<1/3>



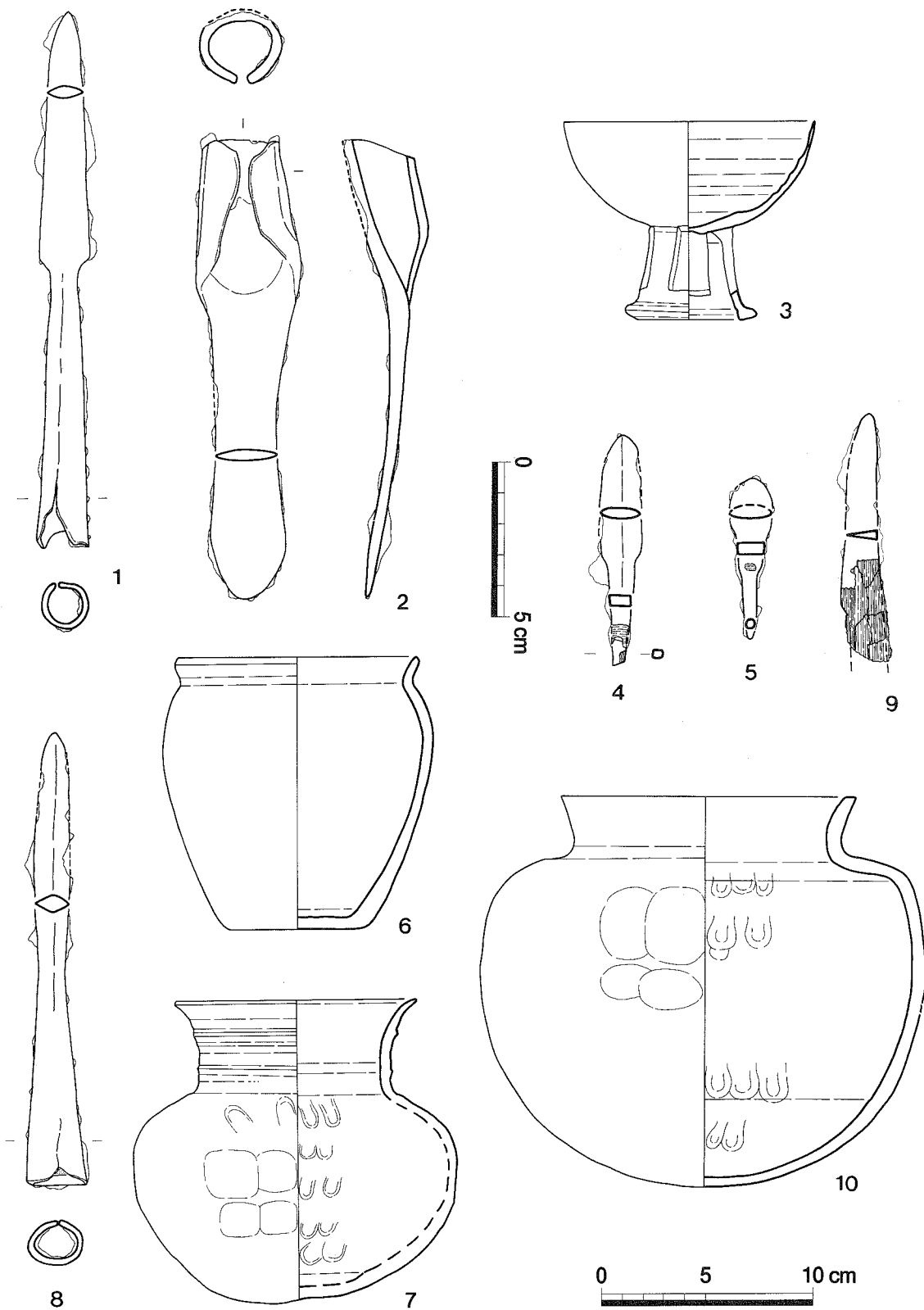
圖面 76. 27號(1~3), 28號(4), 29號(5, 6) 木槨墓 出土遺物<1/3>



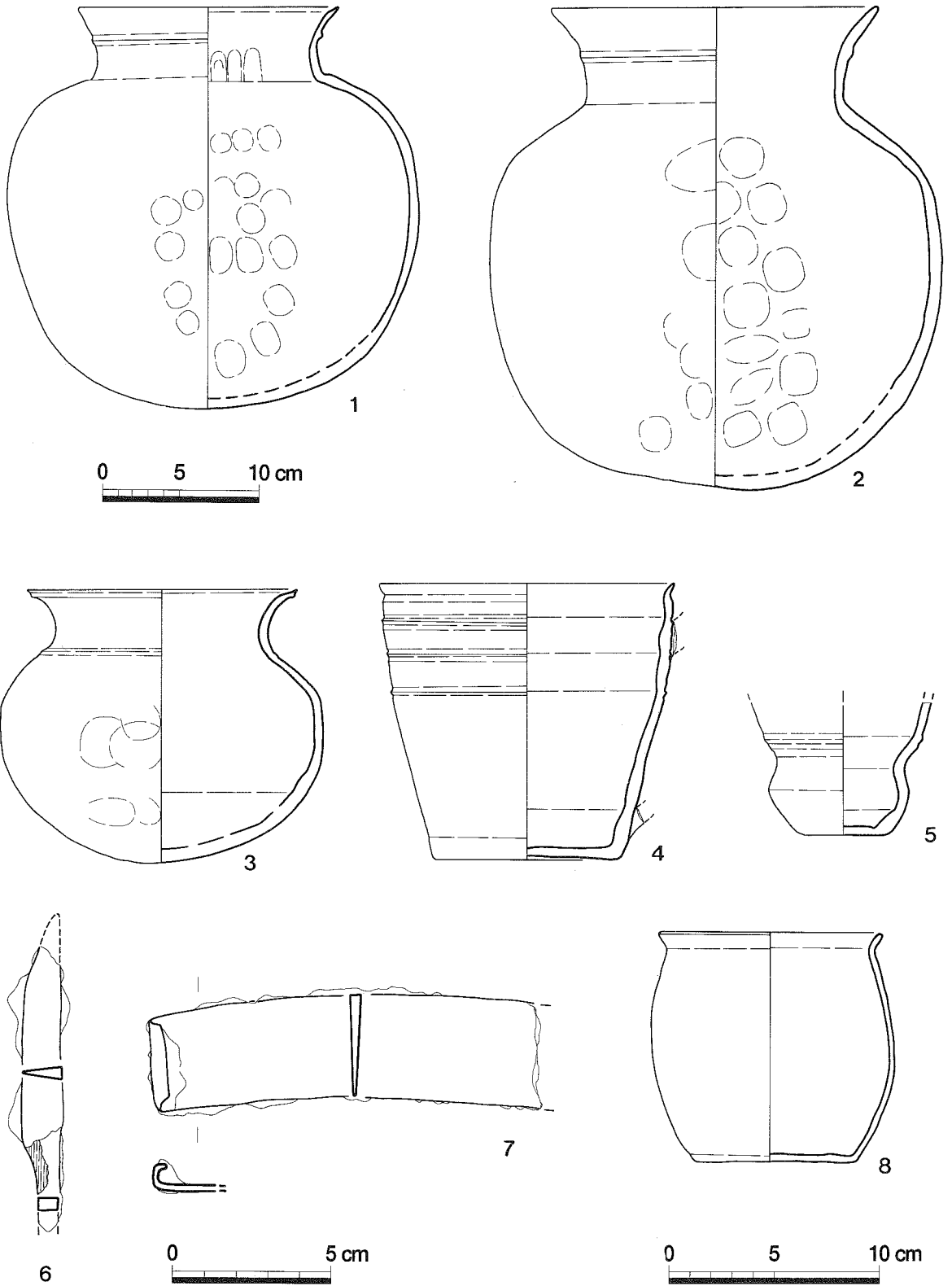
圖面 77. 29號(1~5), 30號(6, 7) 木槨墓 出土遺物〈3~5 : 1/2, 6 : 1/3, 1, 2 : 1/4, 7 : 1/5〉



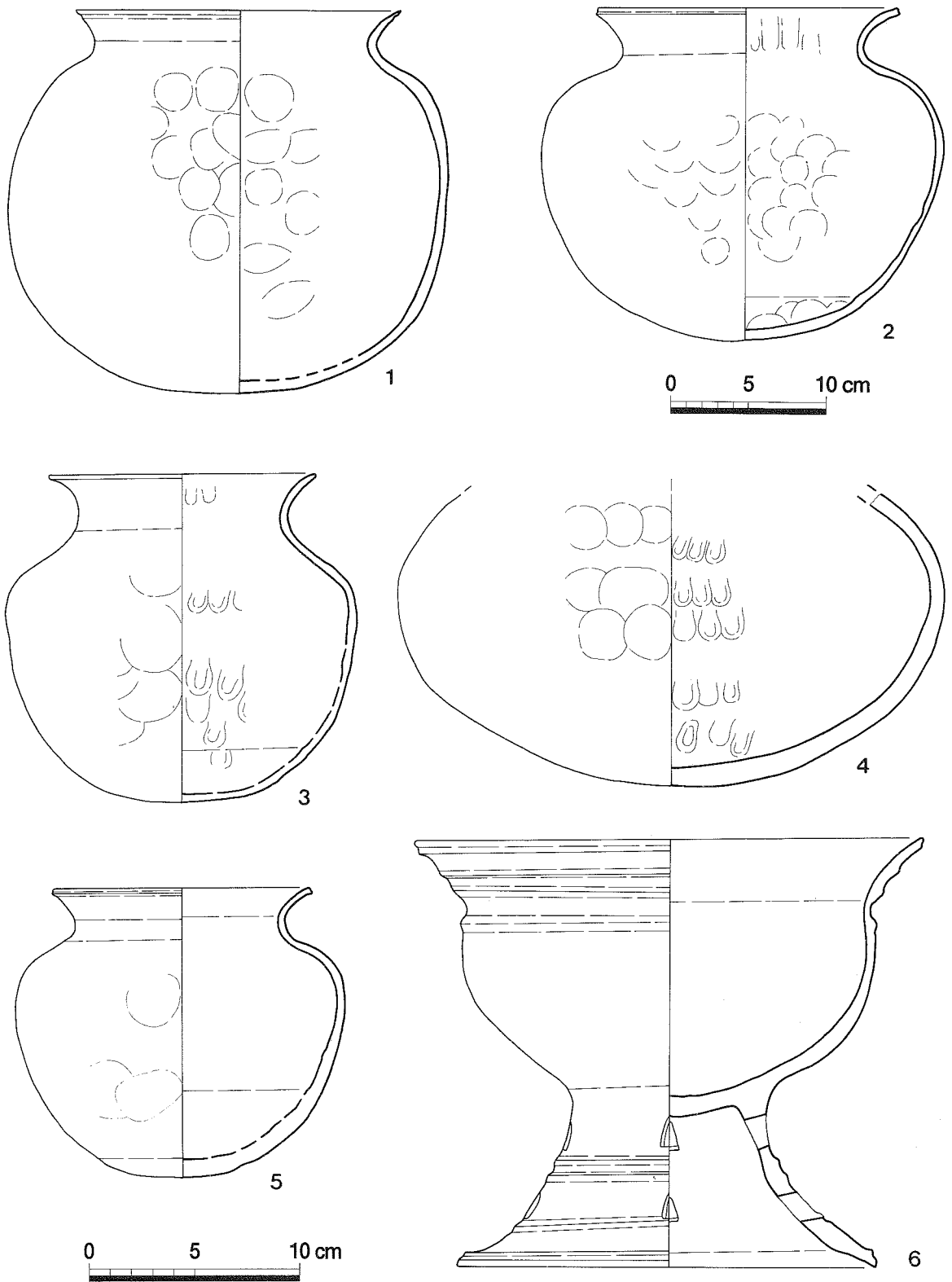
圖面 78. 30號 木槨墓 出土遺物<4~6 : 1/2, 1, 2 : 1/3, 3 : 1/5>



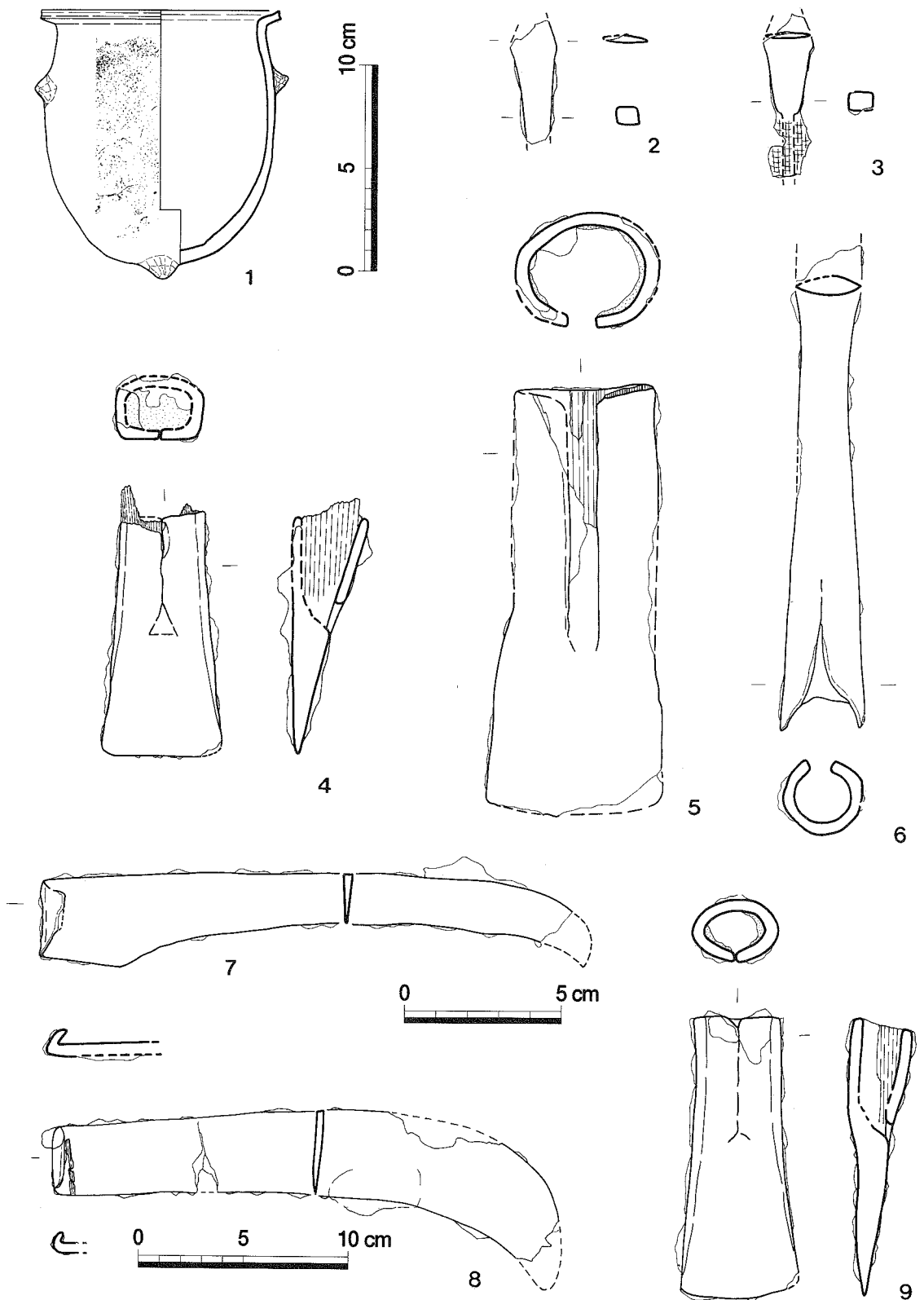
圖面 79. 30號(1, 2), 31號(3~5), 32號(6~9), 33號(10) 木槨墓 出土遺物<4, 5 : 1/2, 1~3·6~10 : 1/3>



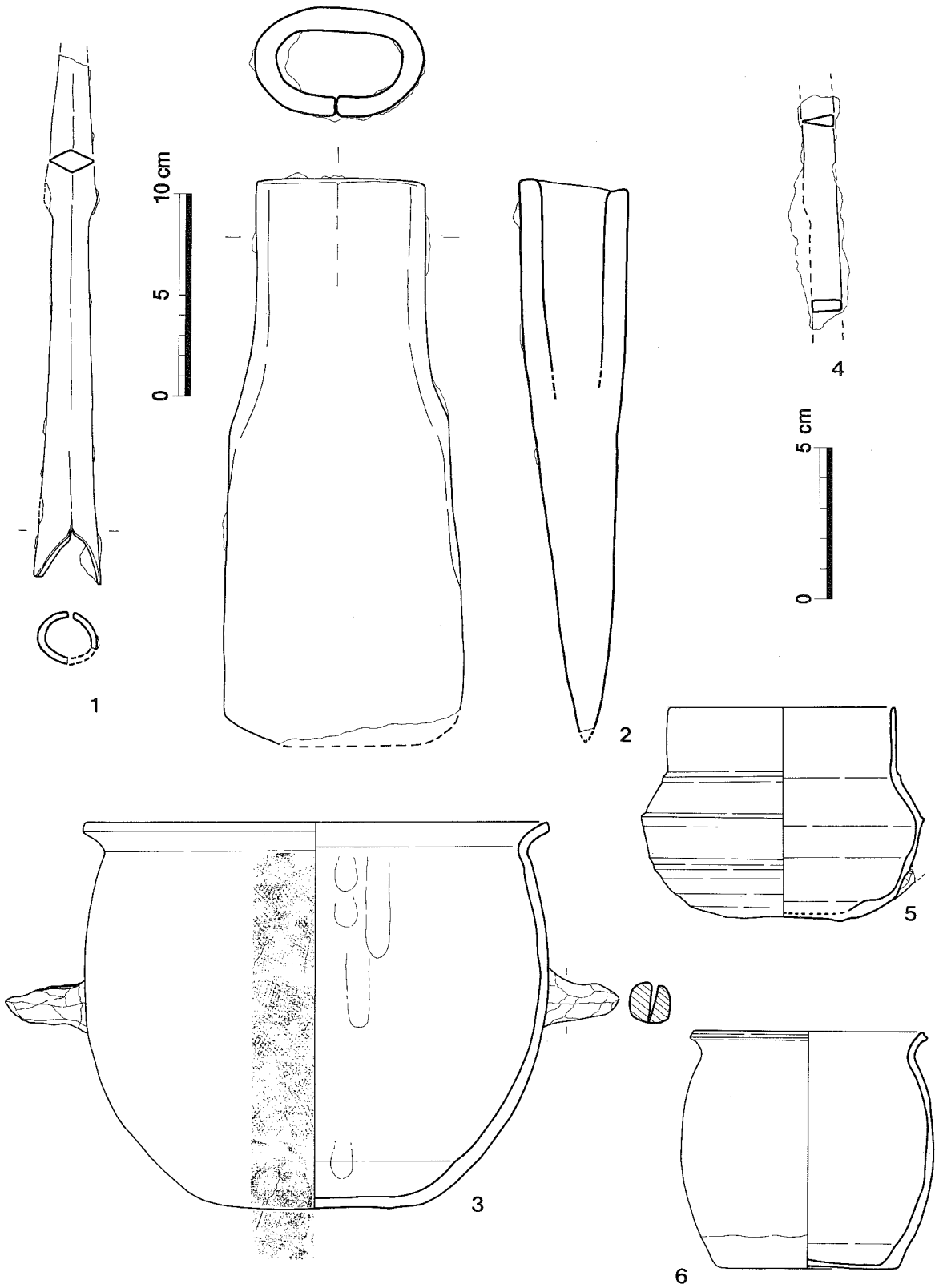
圖面 80. 33號(1~7), 34號(8) 木槨墓 出土遺物<6, 7 : 1/2, 2~5·8 : 1/3>



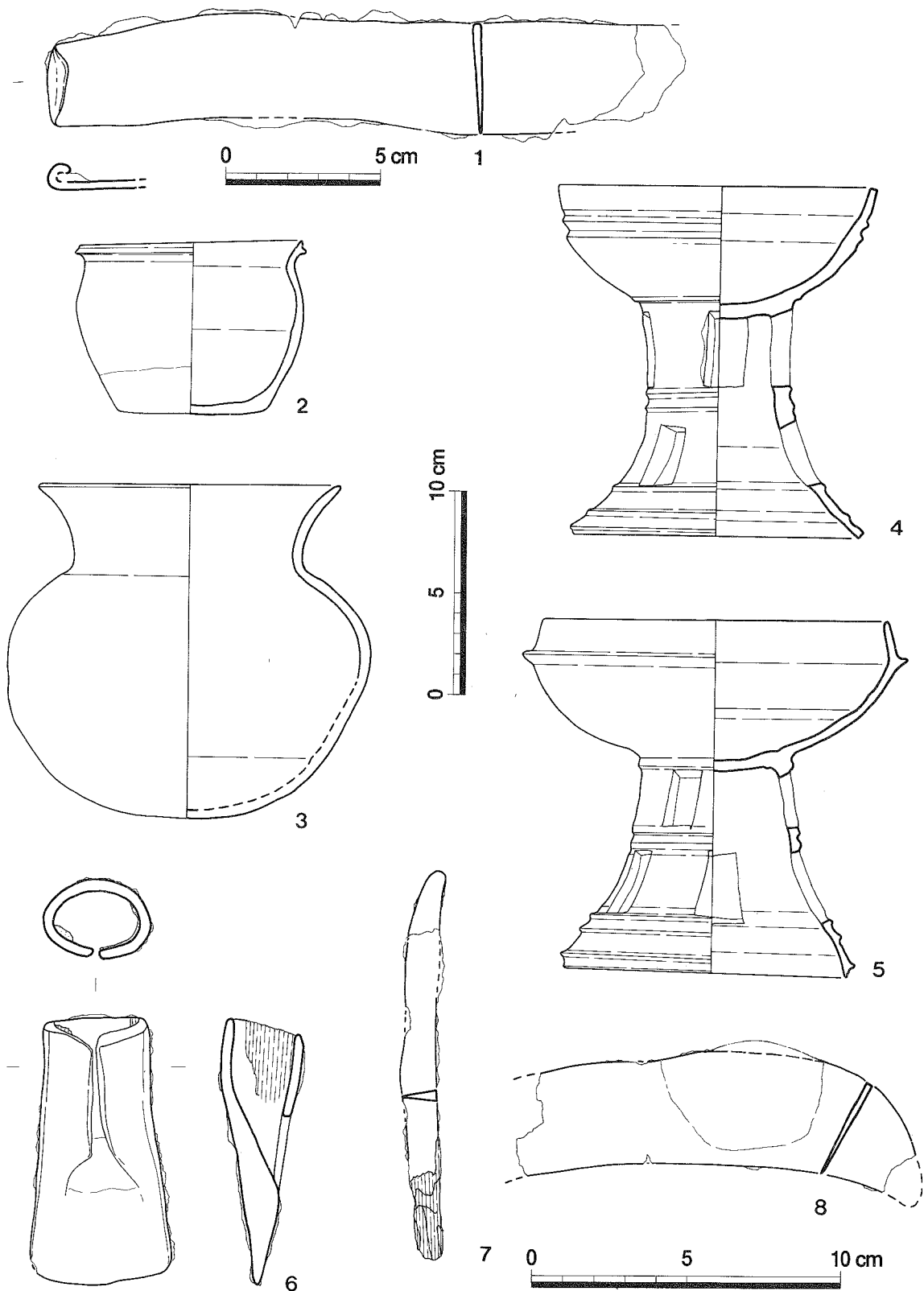
圖面 81. 34號(1), 35號(2~6) 木槨墓 出土遺物<1・3~6 : 1/3, 2 : 1/4>



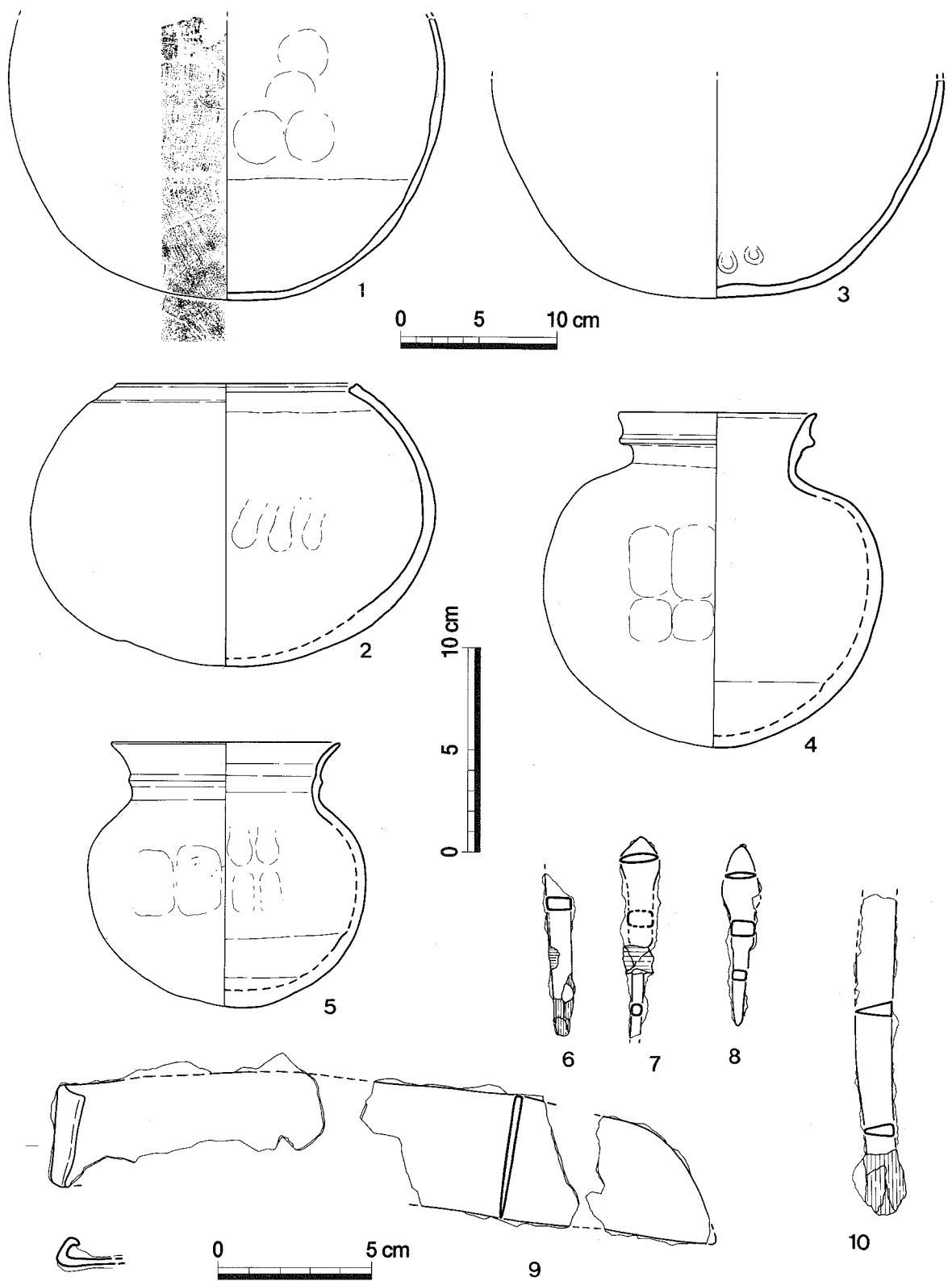
圖面 82. 35號(1~7), 36號(8, 9) 木槨墓 出土遺物<2~7·9 : 1/2, 1·8 : 1/3>



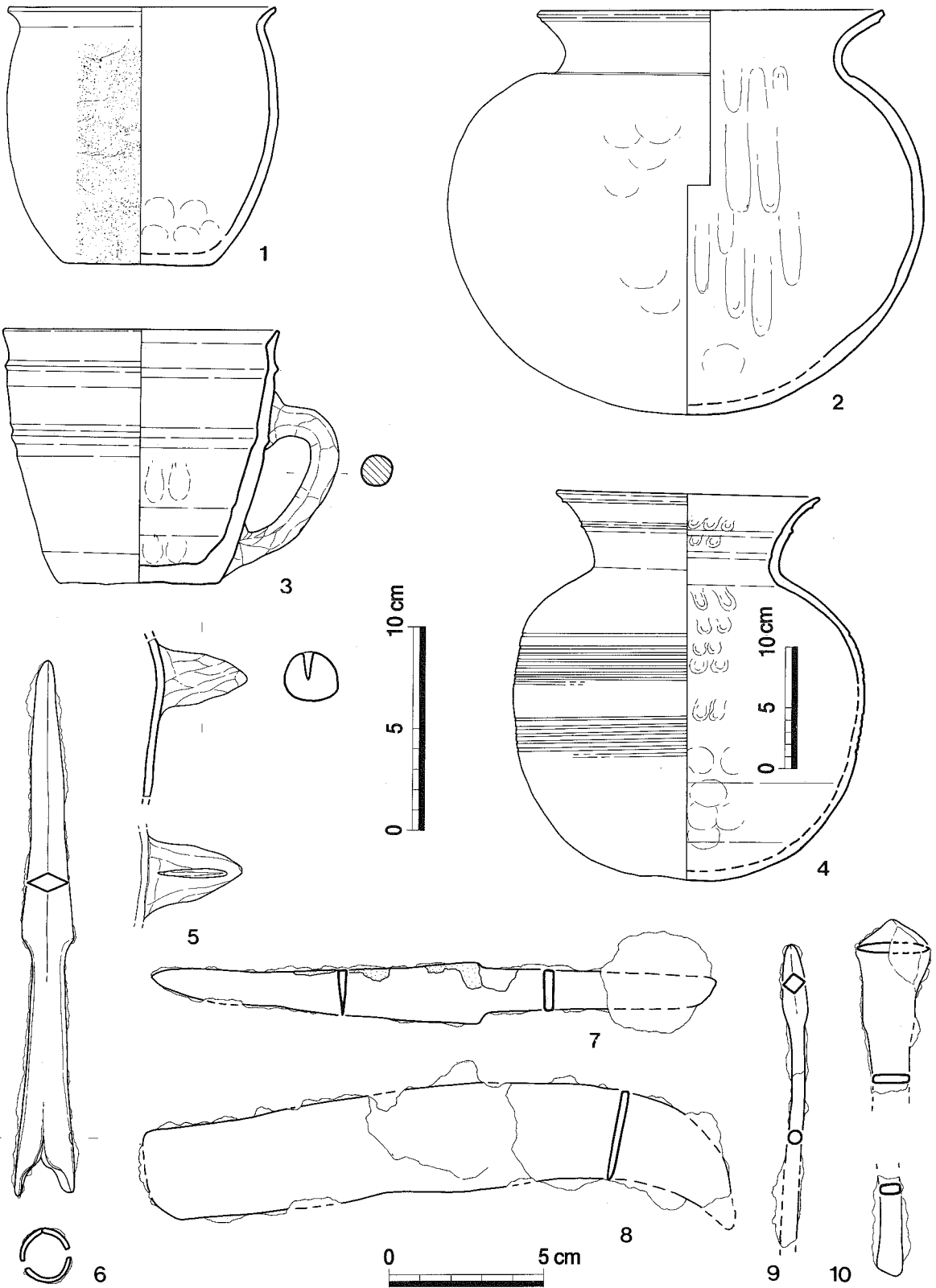
圖面 83. 36號(1, 2), 37號(3, 4), 38號(5, 6) 出土遺物<2·4 : 1/2, 1·3·5, 6 : 1/3>



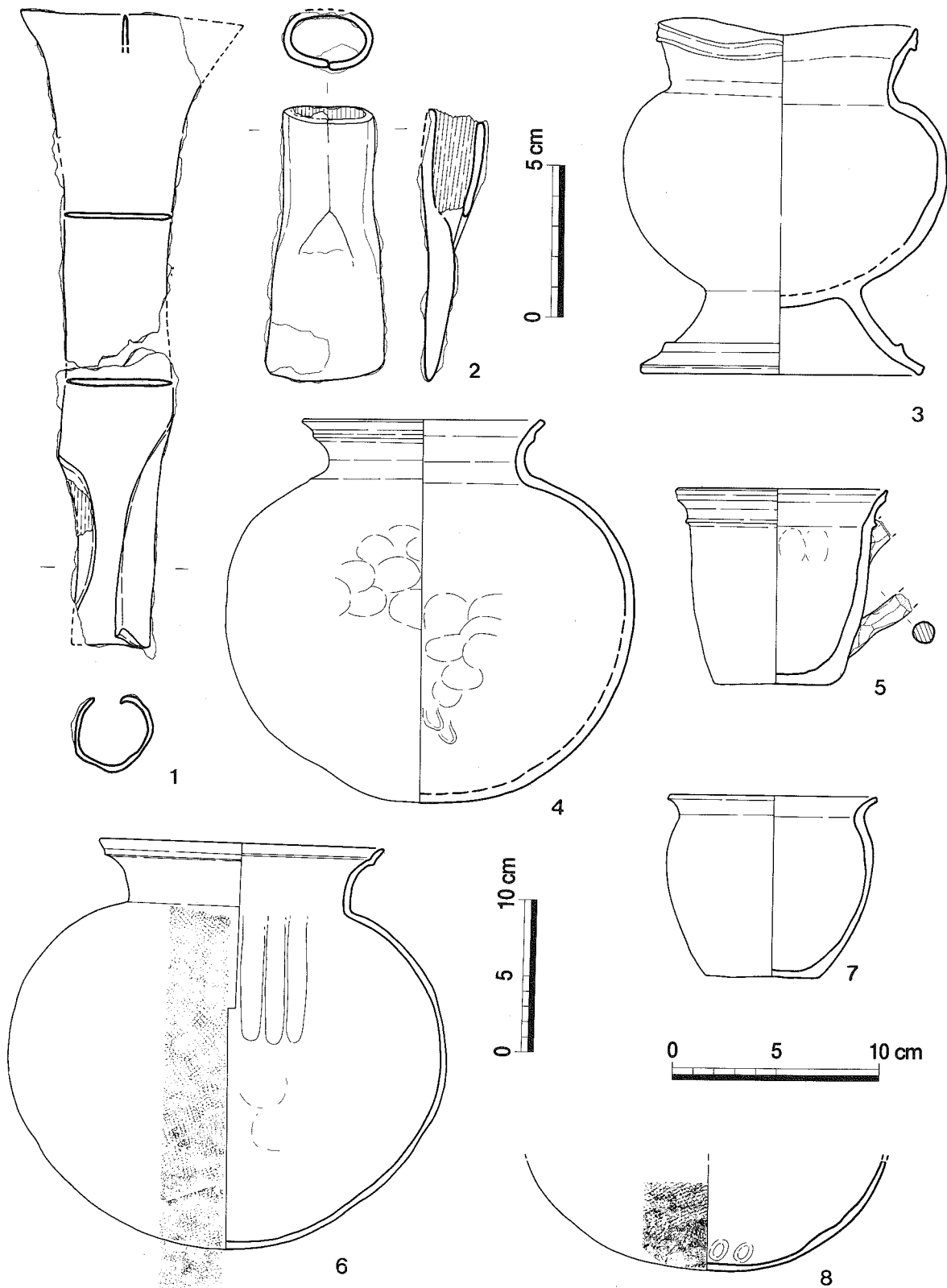
圖面 84. 39號(1~5), 40號(6~8) 木槨墓 出土遺物〈1・6~8 : 1/2, 2~5 : 1/3〉



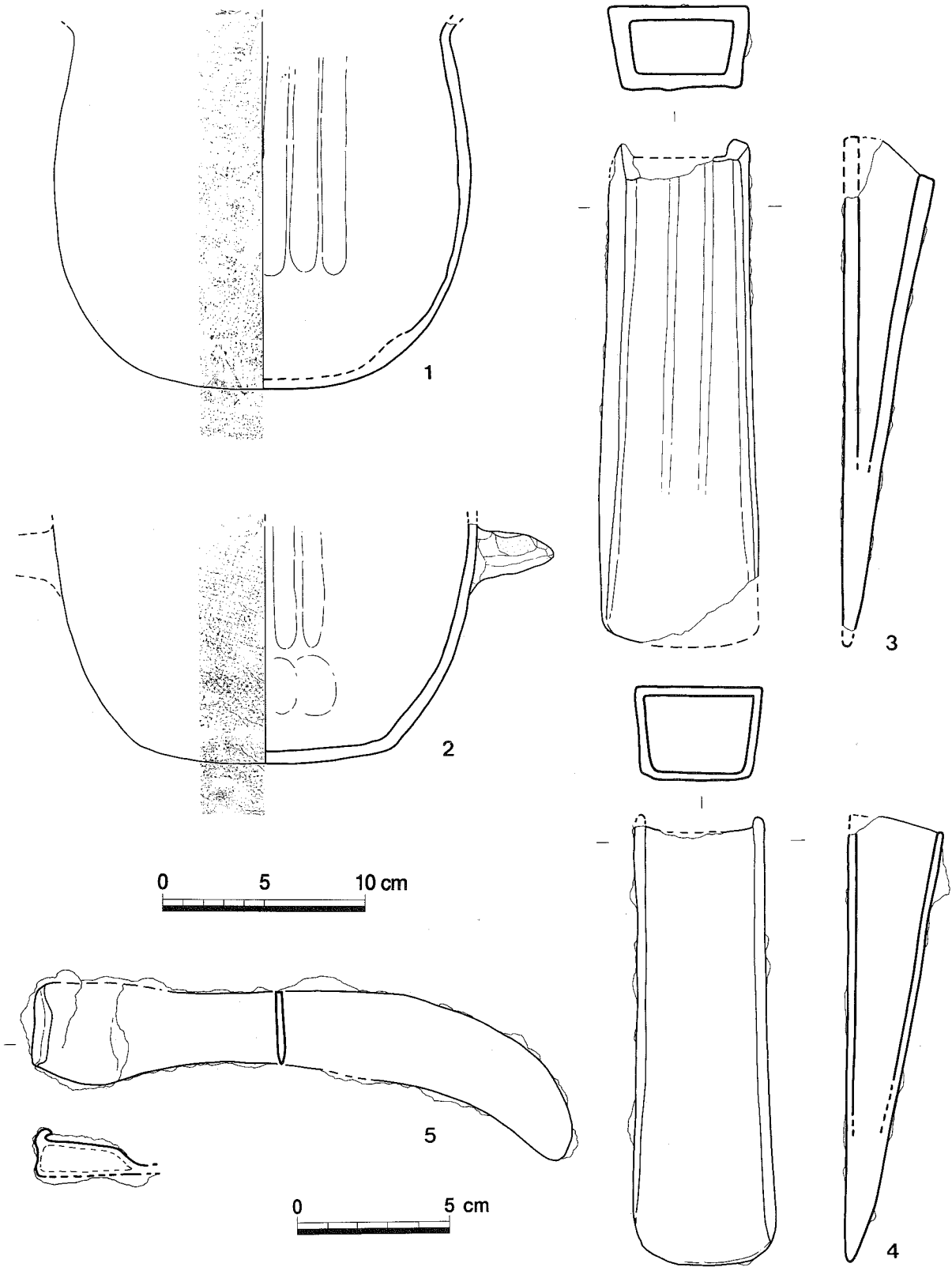
圖面 85. 40號(1, 2), 42號(3~10) 木槨墓 出土遺物<6~10 : 1/2, 2·4, 5 : 1/3, 1·3 : 1/4>



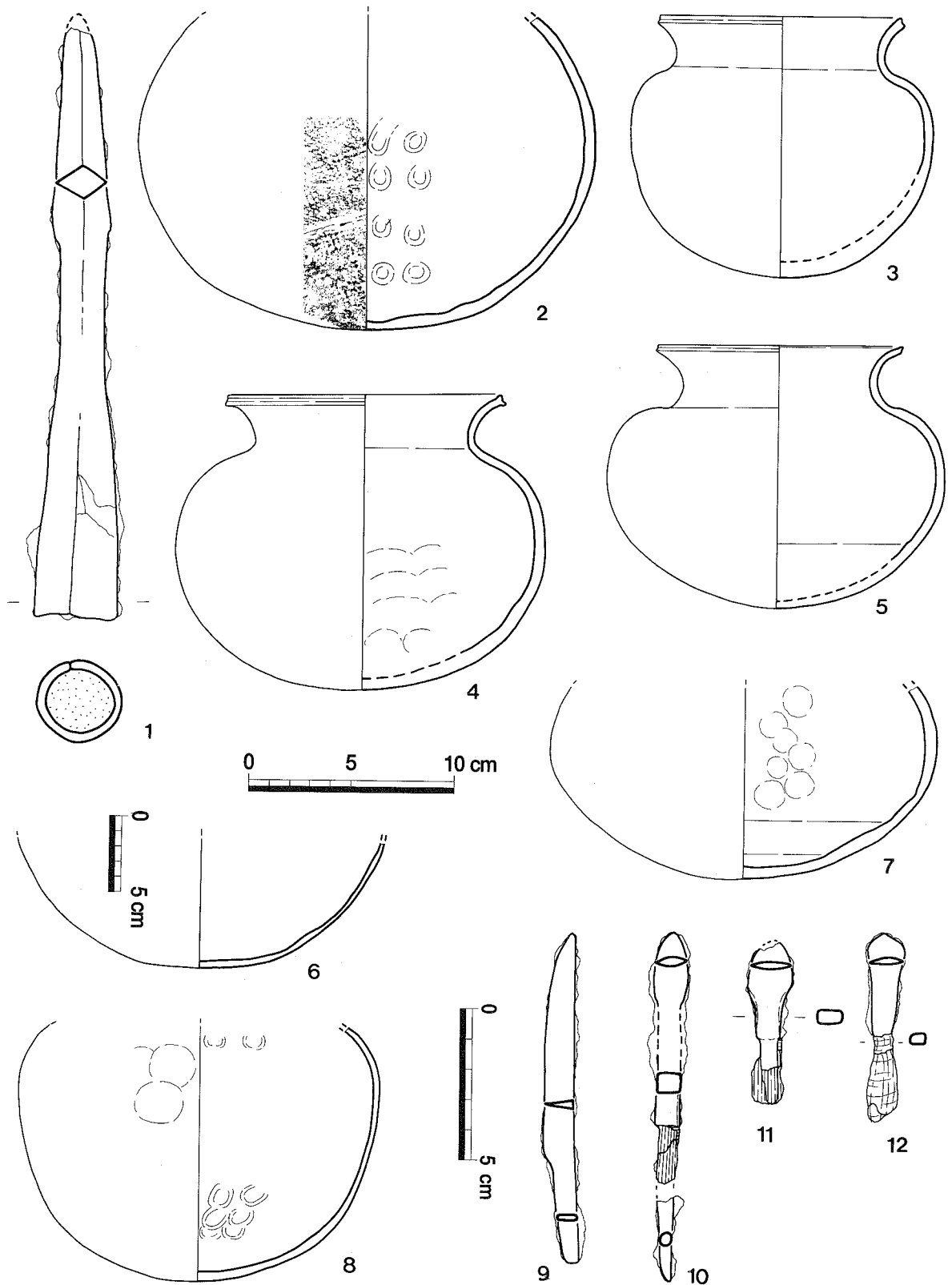
圖面 86. 43號(1), 44號(2), 45號(3~10) 木槨墓 出土遺物<7~10 : 1/2, 1~3·5, 6 : 1/3, 4 : 1/5>



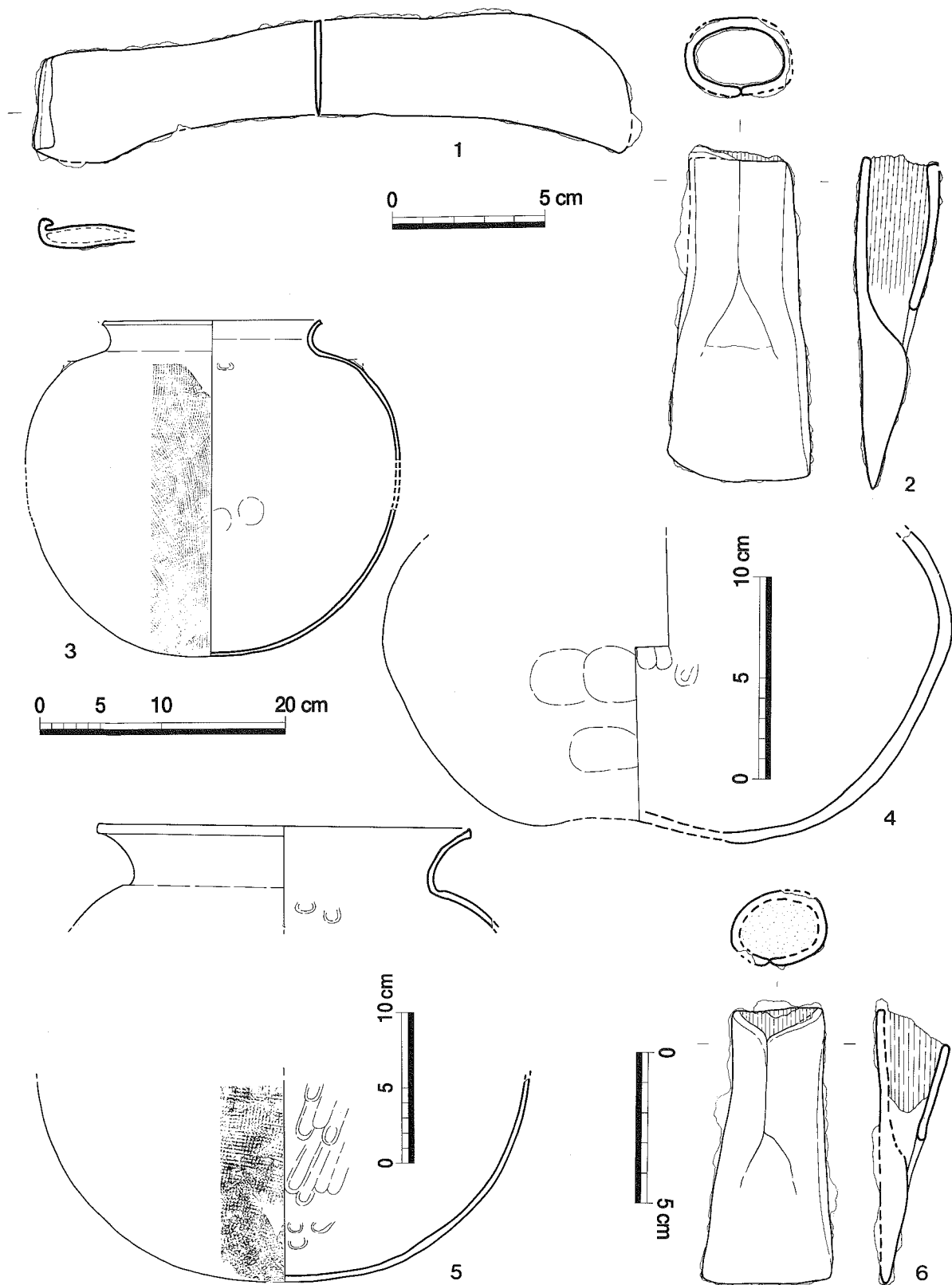
圖面 87. 45號(1), 46號(2), 47號(3~6), 48號(7, 8) 木槨墓 出土遺物<1, 2 : 1/2, 3·5·7 : 1/3, 4·6·8 : 1/4>



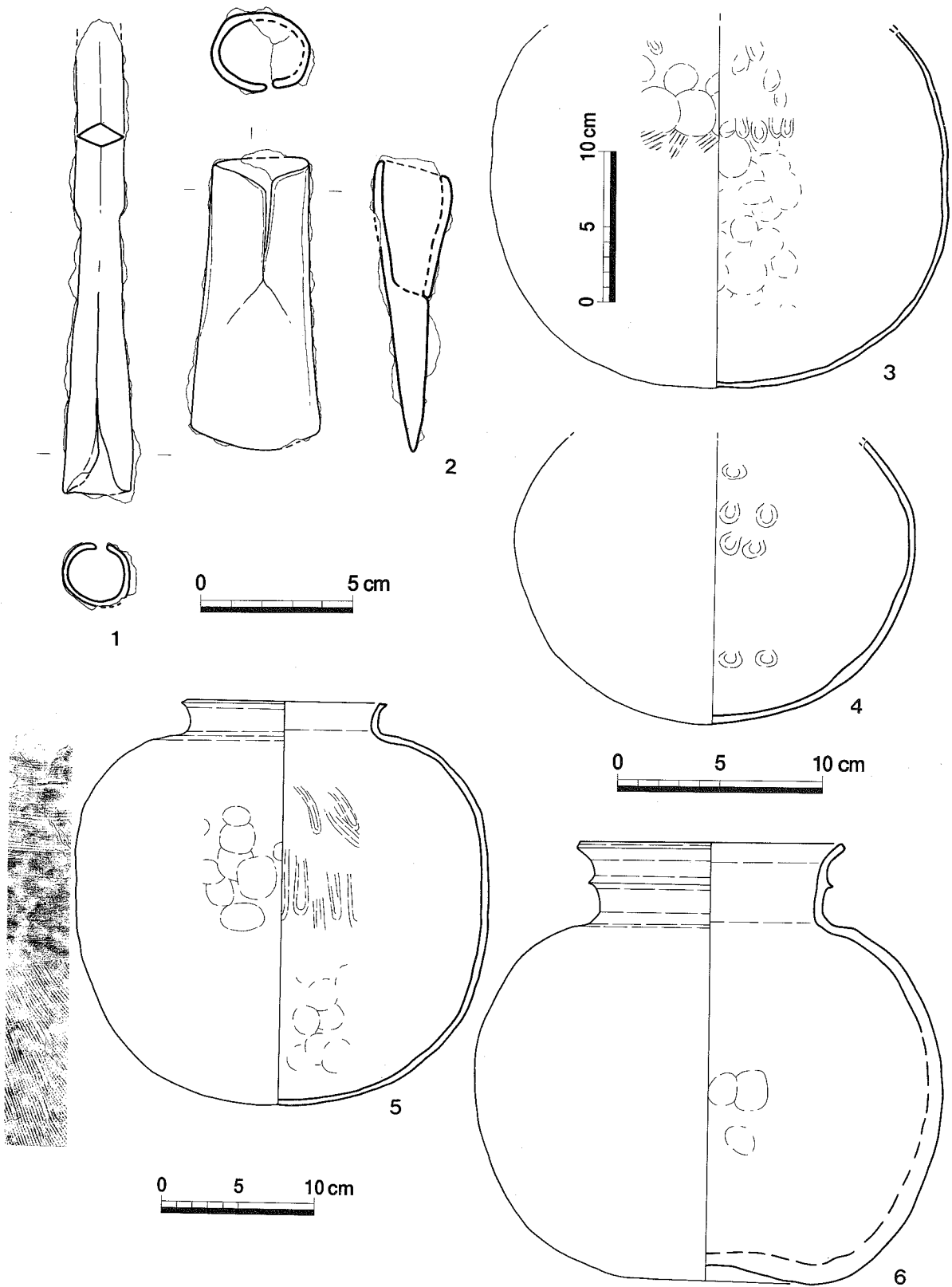
圖面 88. 48號 木槨墓 出土遺物〈3~5 : 1/2, 1, 2 : 1/3〉



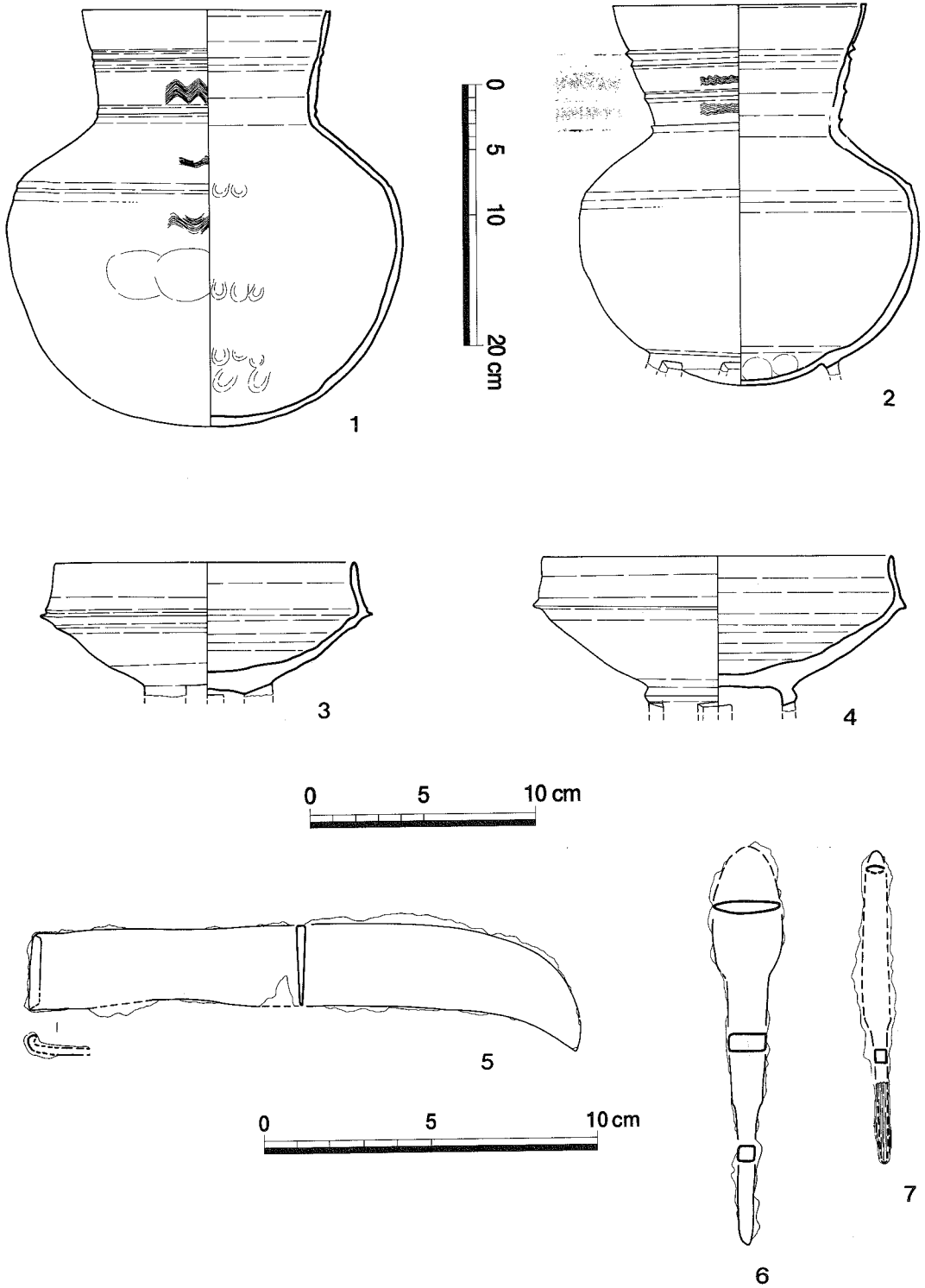
圖面 89. 48號(1), 49號(2~4), 50號(5~7), 51號(8~12) 木槨墓 出土遺物<1·9~12 : 1/2, 2~5·7, 8 : 1/3, 6 : 1/4>



圖面 90. 51號(1, 2), 52號(3), 53號(4~6) 木槨墓 出土遺物<1, 2·6 : 1/2, 4 : 1/3, 5 : 1/4, 3 : 1/5>




圖面 91. 53號(1), 54號(2~5), 55號(6) 木槨墓 出土遺物<1, 2 : 1/2, 4·6 : 1/3, 3·5 : 1/4>



圖面 92. 56號 木槨墓 出土遺物<6, 7 : 1/2, 3~5 : 1/3, 1, 2 : 1/5>

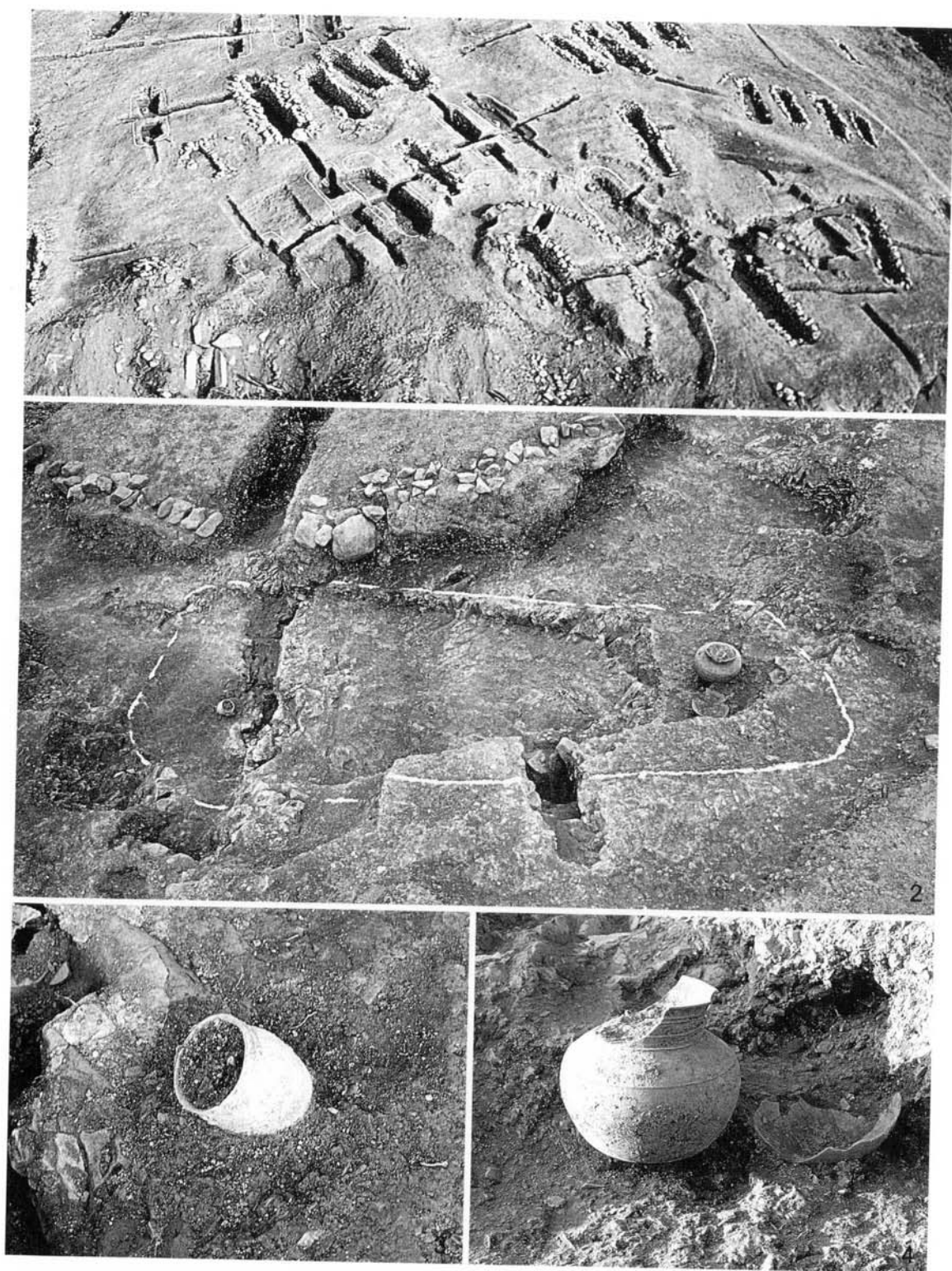
圖
版



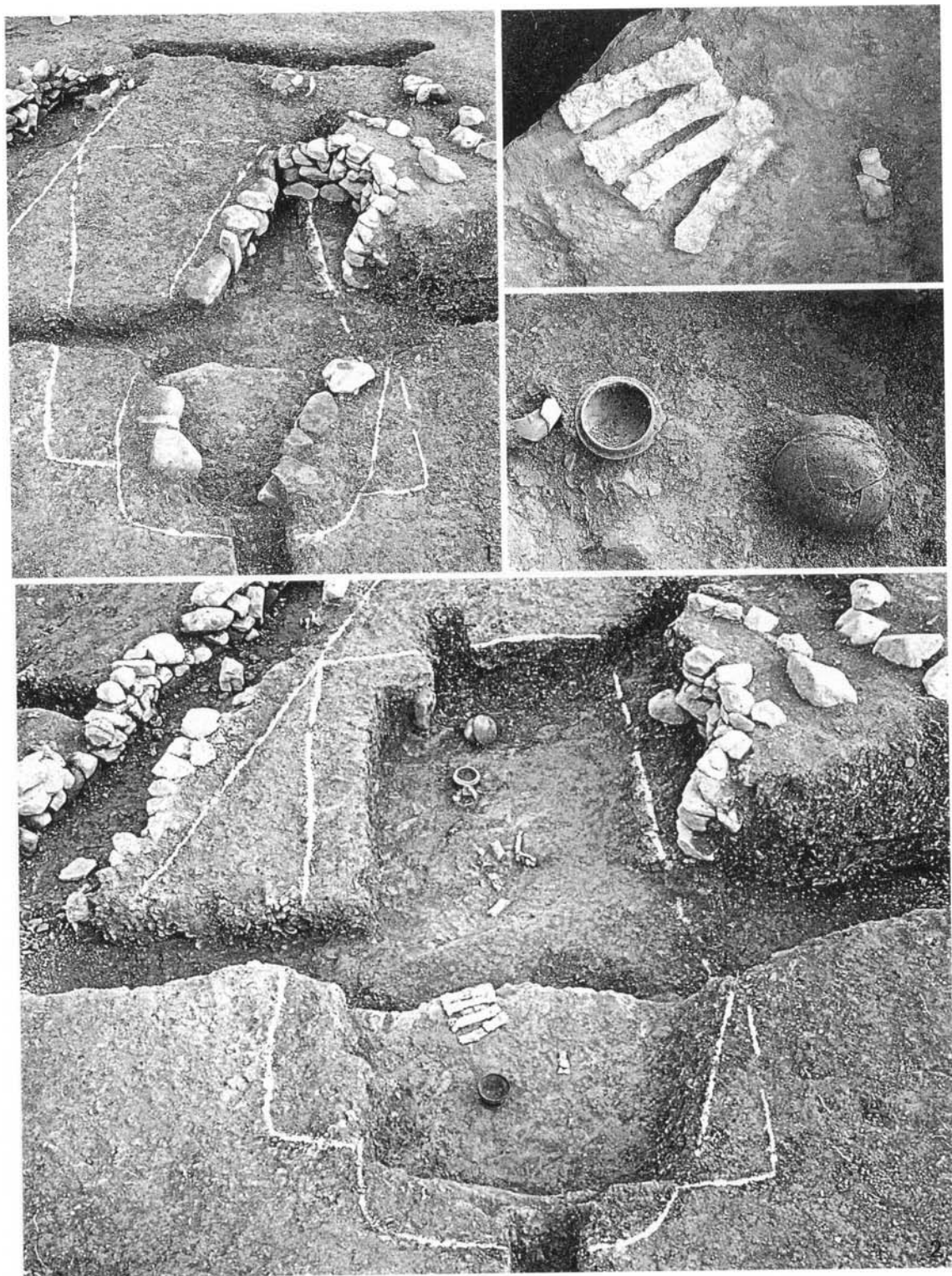
圖版1. 遺蹟 遠景(1)과 近景(2)




圖版2. 遺蹟 全景(1), (2 : 南西부분)




圖版3. 1號 木槨墓 周邊 全景(1), 1號 木槨墓 全景(2)과 遺物出土狀態(3, 4)




圖版4. 2號 木槨墓 全景(1, 2)과 遺物出土狀態(3, 4)




圖版5. 3號, 4號 木槨墓 全景(1)과 5號, 6號 木槨墓 全景(2)



圖版6. 5號 木槨全景(1) 및 遺物出土狀態(2. 3). 6號 木槨全景(4)과 遺物出土狀態(5), 土層(6)




圖版7. 7號, 8號 木槨墓 全景(1) 및 8號 木槨墓 遺物出土狀態(2, 3), 9號 木槨墓 全景(4)




圖版8. 10號, 11號 木槨墓 全景(3)과 遺物出土狀態(1, 2 : 11號, 4, 5 : 10號)




圖版9. 12號 木槨墓 全景(1), 13號 木槨墓 全景(3), 14號 木槨墓 全景(2)




圖版10. 15號 木槨墓 全景(1)과 16號 木槨墓 全景(2) 및 遺物出土狀態(3, 4)




圖版11. 17, 18, 19號 木槨墓 全景(1), 土層(2 : 17號, 3 : 18號), 遺物出土狀態
(4 : 17號, 5 : 19號)




圖版12. 20號 木槨墓 全景(1) 及 遺物出土狀態(2). 21號 木槨墓 全景(4) 及 遺物出土狀態(3)




圖版13. 22號 木槨墓 全景(1), 22號, 23號 木槨墓 全景(2)




圖版14. 24~27號 木槨 全景(1), 24, 25號 木槨 全景(2) 及 遺物出土狀態(3 : 24號, 4 : 25號)



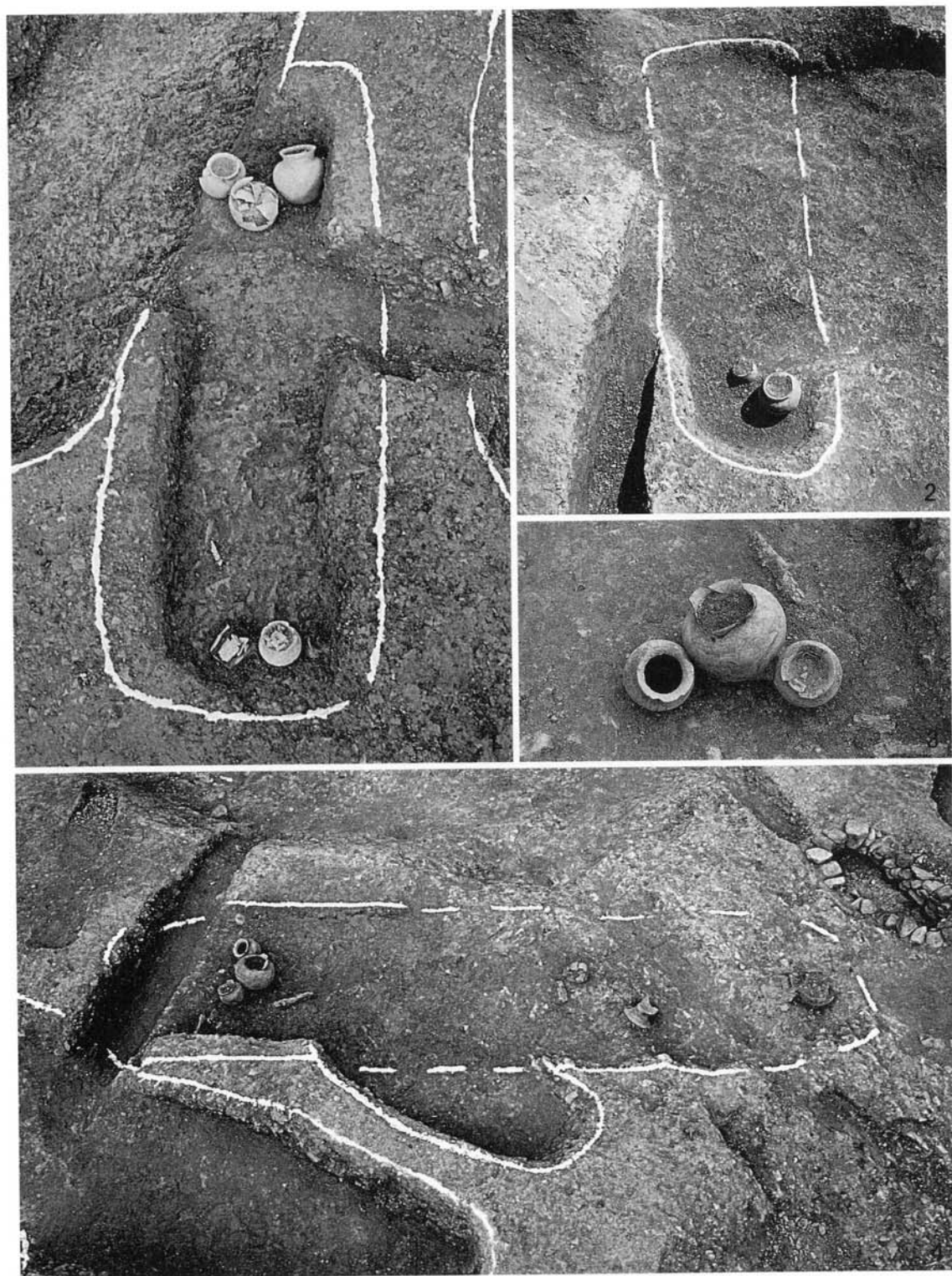
圖版15. 26, 27號 木槨墓 全景(1) 吳 遺物出土狀態(2 : 26號, 3 : 27號), 28號 木槨墓 全景(4)



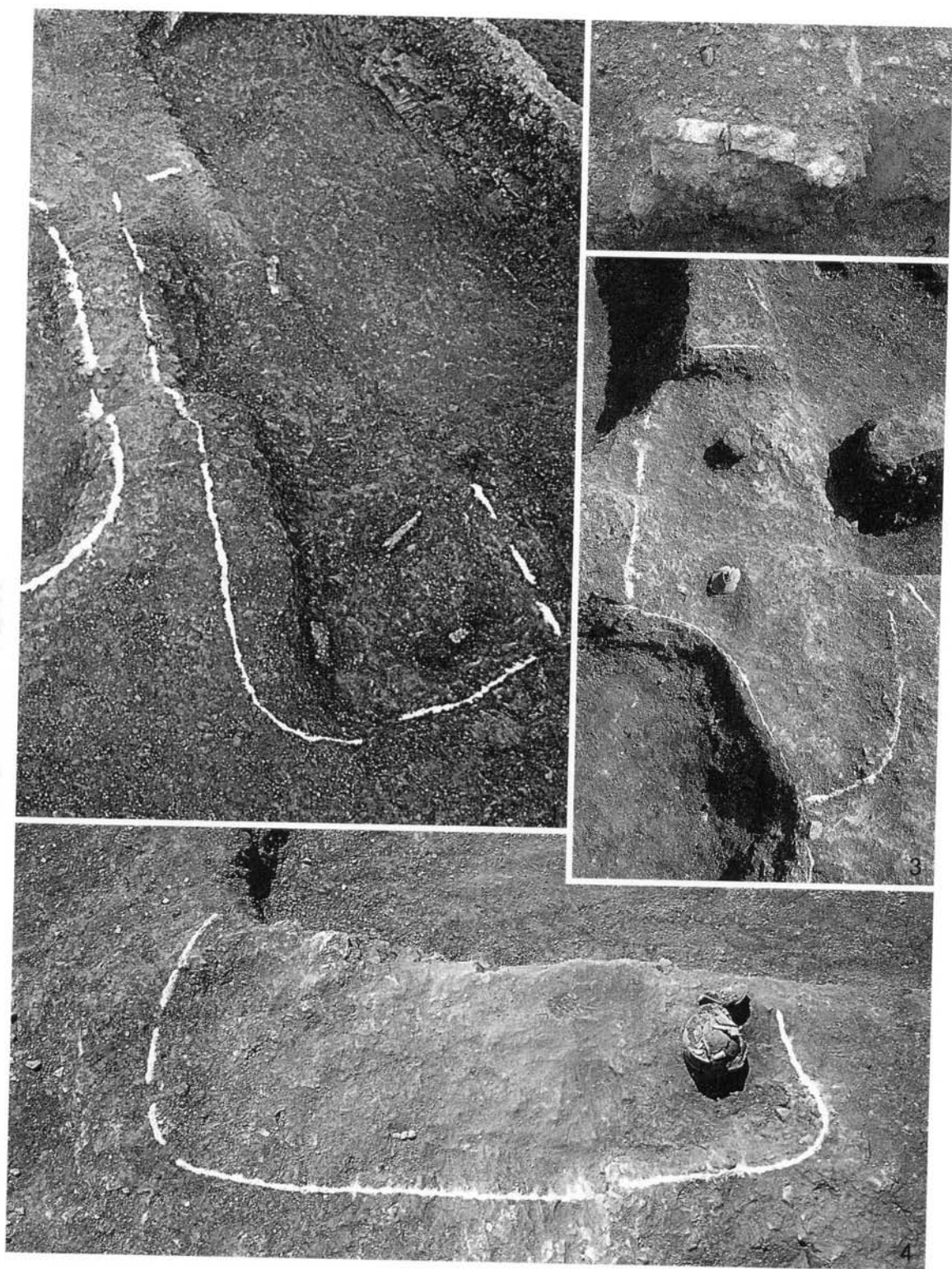
圖版16. 29號 木槨 全景(1) 及 遺物出土狀態(2). 30號 木槨 全景(1, 5)及 遺物出土狀態(3, 4)




圖版17. 31號 木槨墓 全景(1)과 遺物出土狀態(2). 32號 木槨墓 全景(4)과 遺物出土狀態(3)




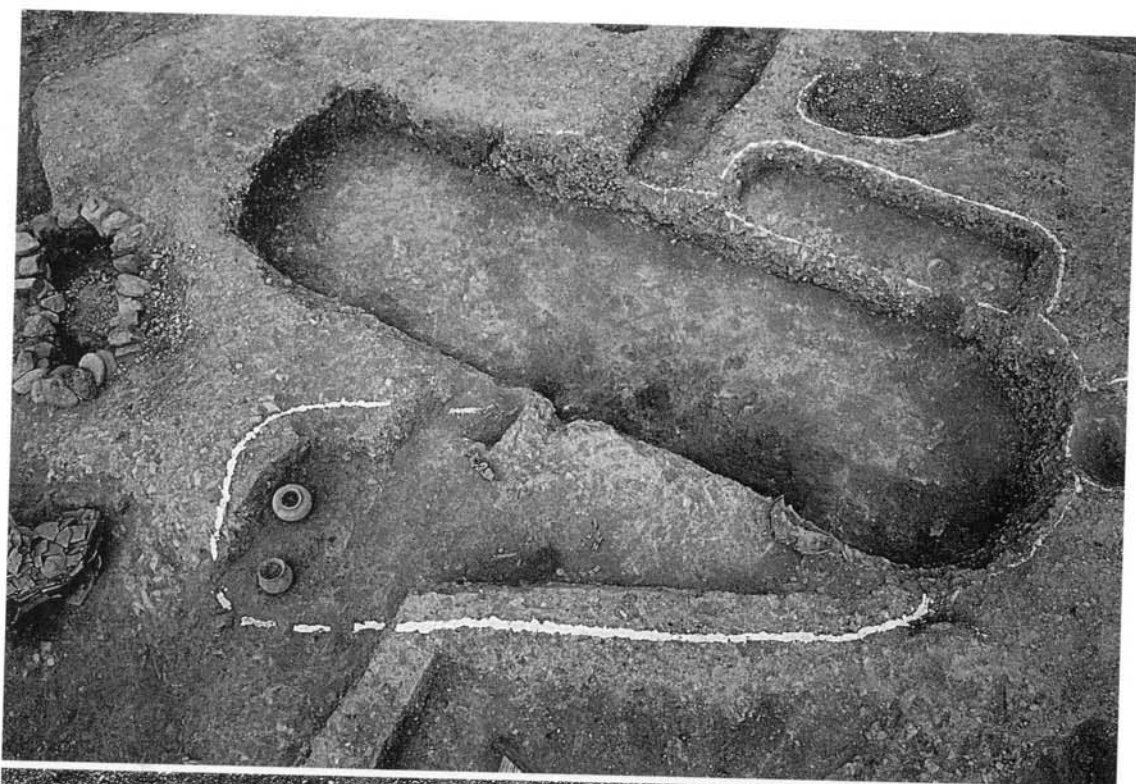
圖版18. 33號(1), 34號(2), 35號(4) 木槨墓 全景 及 遺物出土狀態(3)





圖版19. 36號 木槨 全景(1) 및 遺物出土狀態(2). 37號 木槨 全景(4)과 38號 木槨 全景(3)




圖版20. 39號 木槨 全景(1) 及 遺物出土狀態(2). 40號, 41號 木槨 全景(4) 及 遺物出土狀態(3)




圖版21. 42號, 43號 木槨墓 全景(1)과 44號 木槨墓 全景(2)




圖版22. 45號 木槨墓 全景(1) 및 遺物出土狀態(2, 3). 46號 木槨墓 全景(4)




圖版23. 47號 木槨墓 全景(1) 및 遺物出土狀態(2, 3). 48號 木槨墓 全景(4)




圖版24. 48號 木槨墓 遺物出土狀態(1, 2), 49號 木槨墓 全景(3), 50號 木槨墓 全景(4)




圖版25. 51號 木槨墓 全景(1) 및 52號 木槨墓 全景(2)




圖版26. 53號 木槨墓 全景(1) 및 遺物出土狀態(2). 54號 木槨墓 全景(4) 및 遺物出土狀態(3)




圖版27. 55號 木槨墓 全景(1), 56號 木槨墓 全景(2) 및 土層(3), 遺物出土狀態(4)




圖版28. 1號 木槨墓(1~10)와 2號 木槨墓(11) 出土遺物




圖版29. 2號 木槨墓 出土遺物




圖版30. 2號 木槨墓(1~4), 3號 木槨墓(5~7), 4號 木槨墓(9~11) 出土遺物




圖版31. 4號 木槨墓(1~5), 5號 木槨墓(6~12) 出土遺物



圖版32. 5號 木槨墓(1~5), 6號 木槨墓(6~10) 出土遺物




圖版33. 6號 木槨墓(1~4), 7號 木槨墓(5~8), 8號 木槨墓(9~17) 出土遺物




圖版34. 8號 木槨墓(1~4), 9號 木槨墓(5~7), 10號 木槨墓(8~17) 出土遺物



圖版35. 10號 木槨墓 出土遺物



圖版36. 11號 木槨墓 出土遺物




圖版37. 13號 木槨墓(1~3), 14號 木槨墓(4), 15號 木槨墓(5~8) 出土遺物



圖版38. 16號 木槨墓 出土遺物



圖版39. 16號 木槨墓(1~3), 17號 木槨墓(4~8), 18號 木槨墓(9~10) 出土遺物



圖版40. 18號 木槨墓(1~4), 19號 木槨墓(5~8) 出土遺物



1



2



3



4



5



6



9



7




8




10


圖版41. 19號 木槨墓(1~6), 20號 木槨墓(7~9), 21號 木槨墓(10) 出土遺物




圖版42. 21號 木槨墓(1, 2), 22號 木槨墓(3, 4), 23號 木槨墓(5~8) 出土遺物




圖版43. 23號 木槨墓(1~6), 24號 木槨墓(7~14), 25號 木槨墓(15~17) 出土遺物




圖版44. 25號 木槨墓(1~3), 26號 木槨墓(4~6) 出土遺物



圖版45. 26號 木槨墓(1), 27號 木槨墓(2~6) 出土遺物




圖版46. 27號 木槨墓(1), 28號 木槨墓(2), 29號 木槨墓(3~6) 出土遺物




圖版47. 29號 木槨墓(1~4), 30號 木槨墓(5~10) 出土遺物



圖版48. 30號(1~3), 31號(4~6), 32號(7~10), 33號(11) 木槨墓 出土遺物




圖版49. 33號 木槨墓(1~7), 34號 木槨墓(8) 出土遺物




圖版50. 34號 木槨墓(1), 35號 木槨墓(2~6) 出土遺物




圖版51. 35號 木槨墓(1~7), 36號 木槨墓(8~11), 37號 木槨墓(12) 出土遺物




圖版52. 37號 木槨墓(1), 38號 木槨墓(2, 3), 39號 木槨墓(4~8) 出土遺物




圖版53. 40號 木槨墓(1~5), 42號 木槨墓(6~13) 出土遺物




圖版54. 43號(1), 44號(2), 45號(3~11), 46號(12) 木槨墓 出土遺物




圖版55. 47號 木槨墓(1~4), 48號 木槨墓(5~8) 出土遺物





圖版56. 48號 木槨墓(1~4), 49號 木槨墓(5~7), 50號 木槨墓(8~10) 出土遺物



圖版57. 51號(1~7), 52號(8), 53號(9~12), 54號(13) 木槨墓 出土遺物



圖版58. 54號 木槨墓(1~3), 55號 木槨墓(4), 56號 木槨墓(5, 6) 出土遺物



圖版59. 56號 木槨墓(1~5)와 遺蹟 全景(6 : 東西)

報告書 抄錄

報告書名	울산 조일리고분군 I -목곽묘		發行日	2001. 12. 30.
發行機關	명칭	蔚山大學校 博物館		
	주소	(680-749)蔚山廣域市 南區 無去洞 山29		
	전화	(052)259~2634	팩스	(052) 259~2632
執筆, 編輯者	전호태, 김영민, 김현철, 남연의			
調査緣由	공장부지 조성에 따른 구제발굴			
發掘 調査者	김영민, 이경인, 김현철, 배순희, 남연의, 천선행, 김지수			
發掘 期間	1998. 1. 16 ~ 1998. 4. 25			
遺蹟 所在地	울산광역시 울주군 삼동면 조일리 1212번지 일대			
調査 面積	약 2,500여 평			
遺構	時代 및 時期	類型 및 基數	重要 遺物	
木槨墓	三國時代	56 基	장경호, 단경호, 고배, 파수부완, 대도, 철부, 도자, 이식, 등	

蔚山大學校博物館 學術研究叢書 第10輯

을산조일외교분간 I

2001년 12월 22일 印刷

2001년 12월 29일 發行

編輯・發行 : 蔚山大學校 博物館
蔚山市 南區 無去洞 山29番地
電話 (052)259-2634. 5
FAX (052)259-2632

印 刷 : 마이다스21 (051)441-0444
